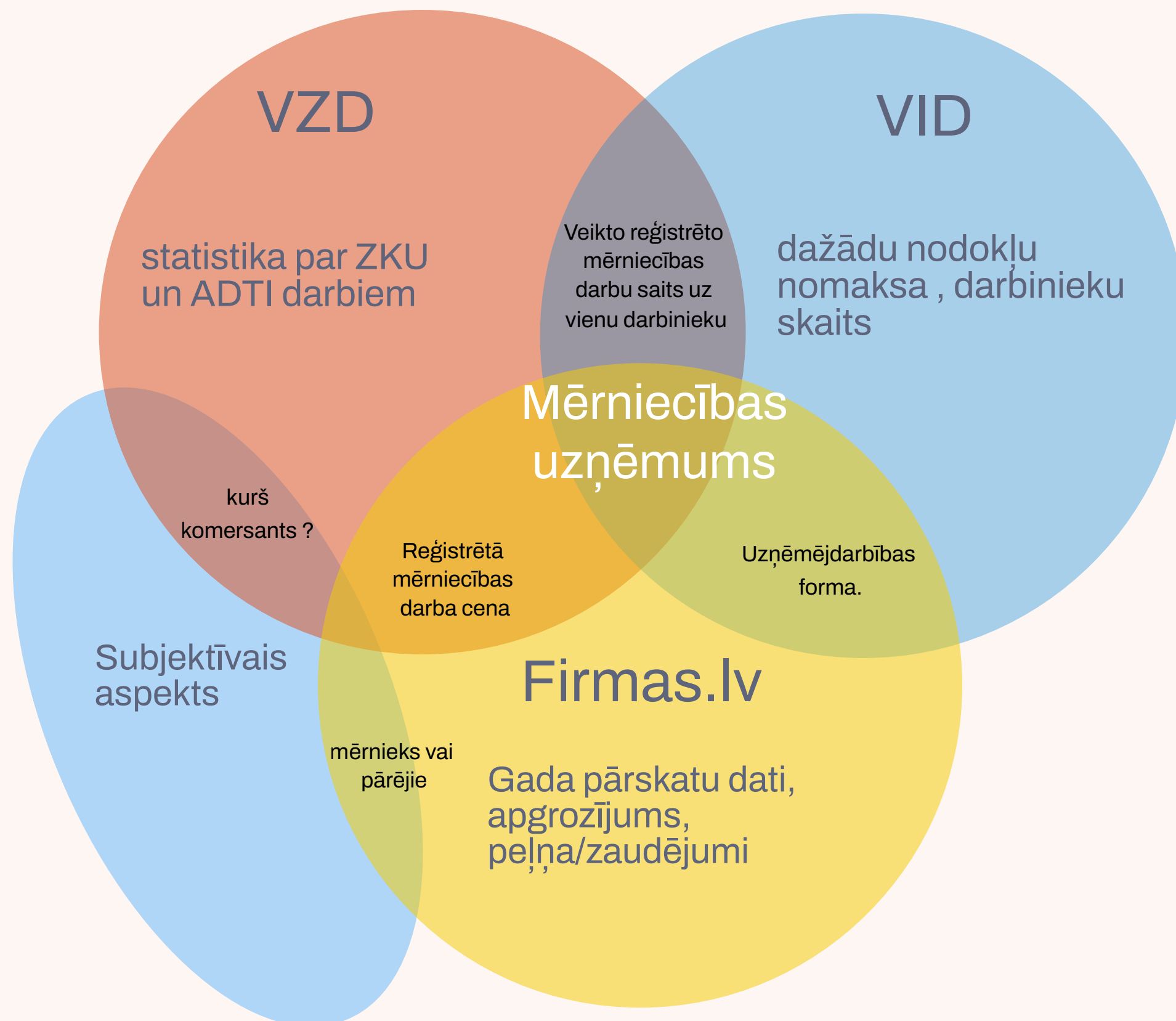




Mērniecības nozare skaitļos

DATU AVOTI



MĒRNIKI

Tīro mērnīeku SIA un AS

Pašnodarbinātas personas

Individuālie komersanti

Individuālais uzņēmums

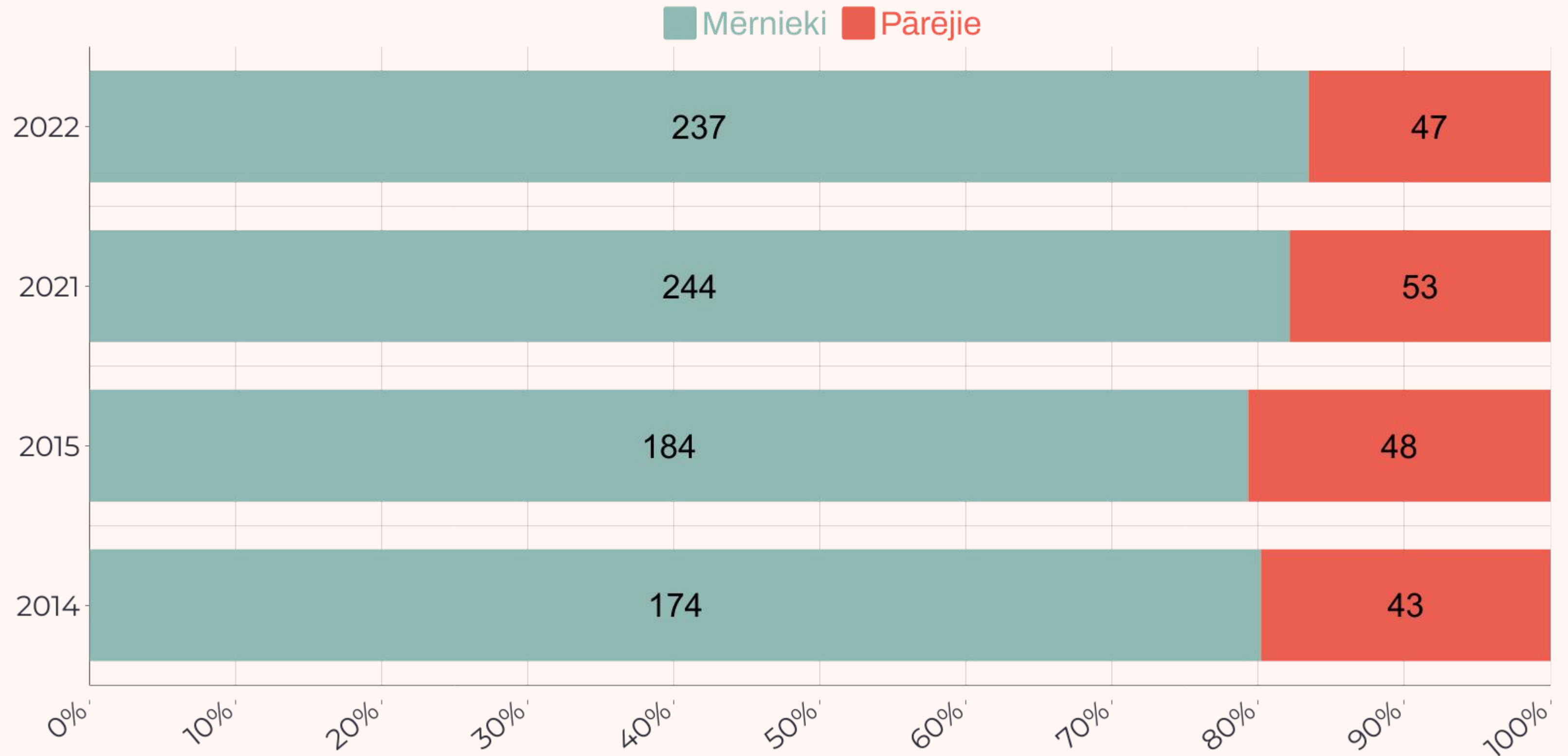
PĀRĒJIE

Būvniecības uzņēmumi

Projektētāji, citi

Valsts, komunālais sektors

CIK (UN KAS) PIEDALĀS MĒRNICĪBAS TIRGŪ

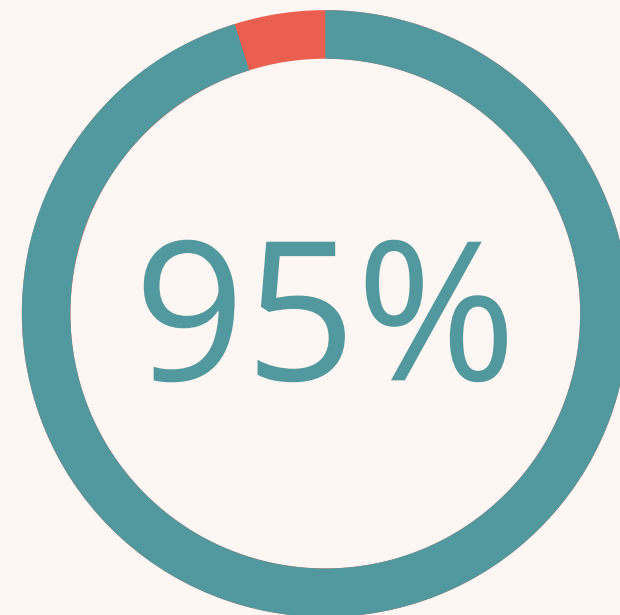


MĒRNIĒKU DAĻA KOPĒJĀ TIRGŪ



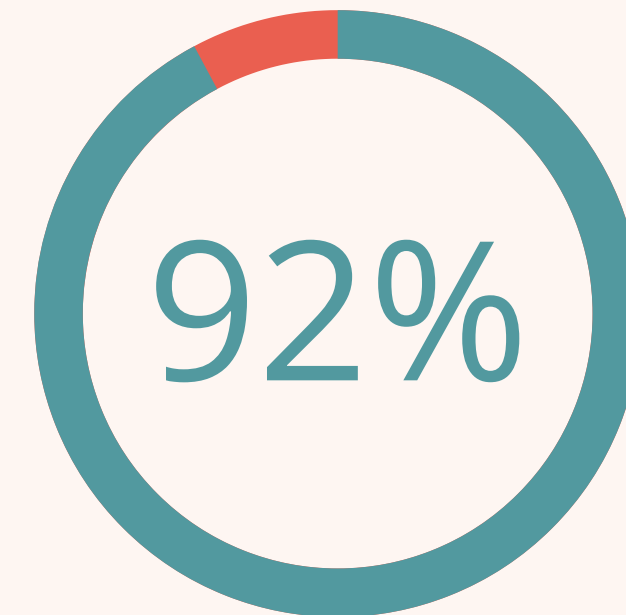
ZKU Pakalpojumu skaits

9632 vs 57



Topogrāfiju skaits

14801 vs 837

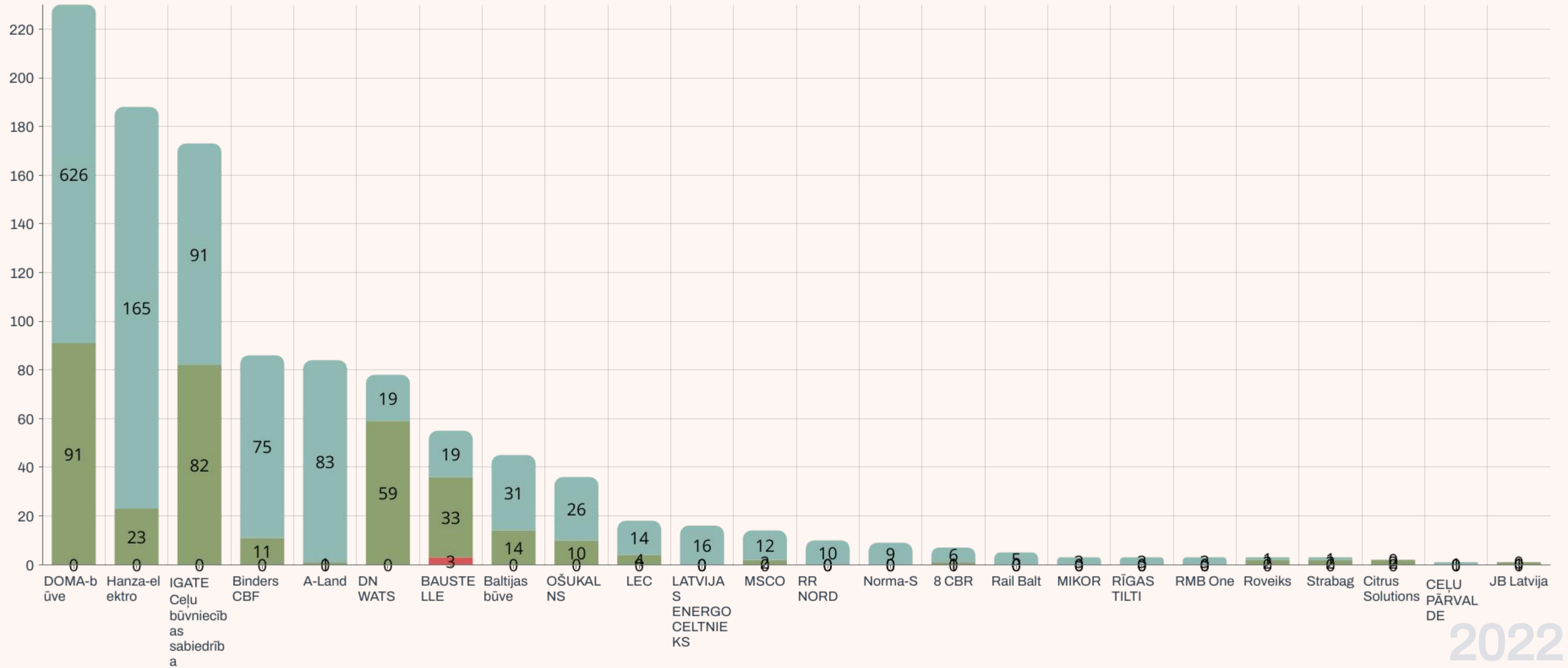


Izpildmērījumu skaits

19321 vs 1675

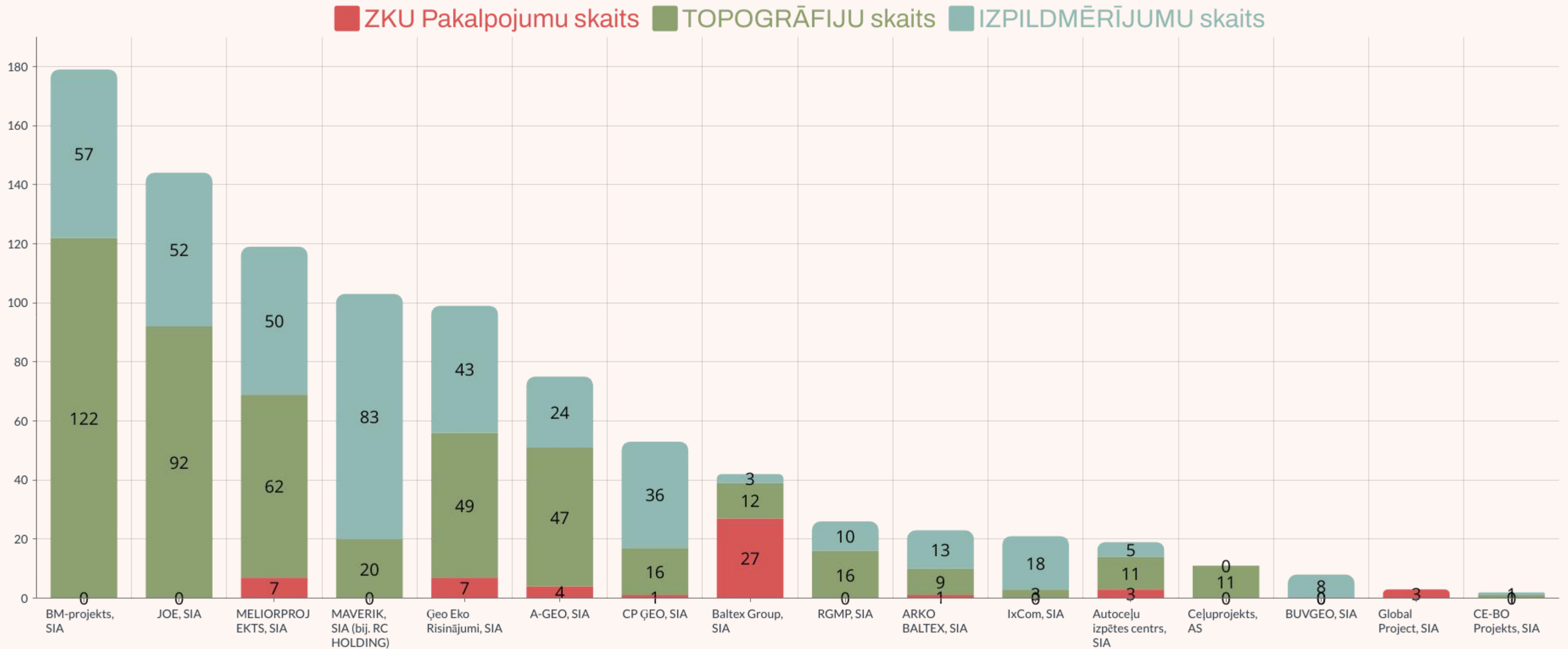
BŪVNIIEKI

ZKU pakalpojumu skaits TOPOGRĀFIJU skaits IZPILDMĒRĪJUMU skaits



2022

PROJEKTĒTĀJI, CITI



2022


VALSTS, KOMUNĀLAIS SEKTORS

ZKU Pakalpojumu skaits TOPOGRĀFIJU skaits IZPILDMĒRĪJUMU skaits



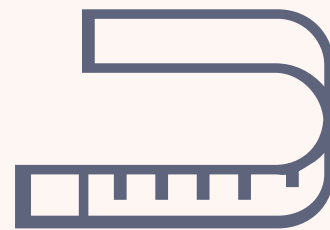
2022

VIDĒJAIS MĒRNICĪBAS DARBS MĒRNIEM UN PĀRĒJIEM



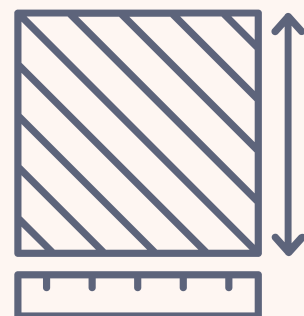
1.8ha

2.2ha



232m


347m



0.5ha


1.2ha

MĒRNIEKU SIA IZMAIŅAS




EiroAlidāde, SIA
ICGD-PRO, SIA
LandGeo, SIA
Rīgas mērniecības birojs, SIA
TOGEO, SIA
TOPOLim, SIA
ZD pols, SIA

Norenbergs & Partneri, SIA
Kursis, SIA
Rūma, SIA
LiMAP, SIA



PAŠNODARBINĀTO PERSONU IZMAIŅAS




Jānis Fiņķis

Lauris Volfs


Valdis Dzenovskis

Ivars Liepiņš

Gatis Grunšteins




INDIVIDUĀLO KOMERSANTU IZMAIŅAS



Maksima IK
Surveying services IK

Topolim-R IK

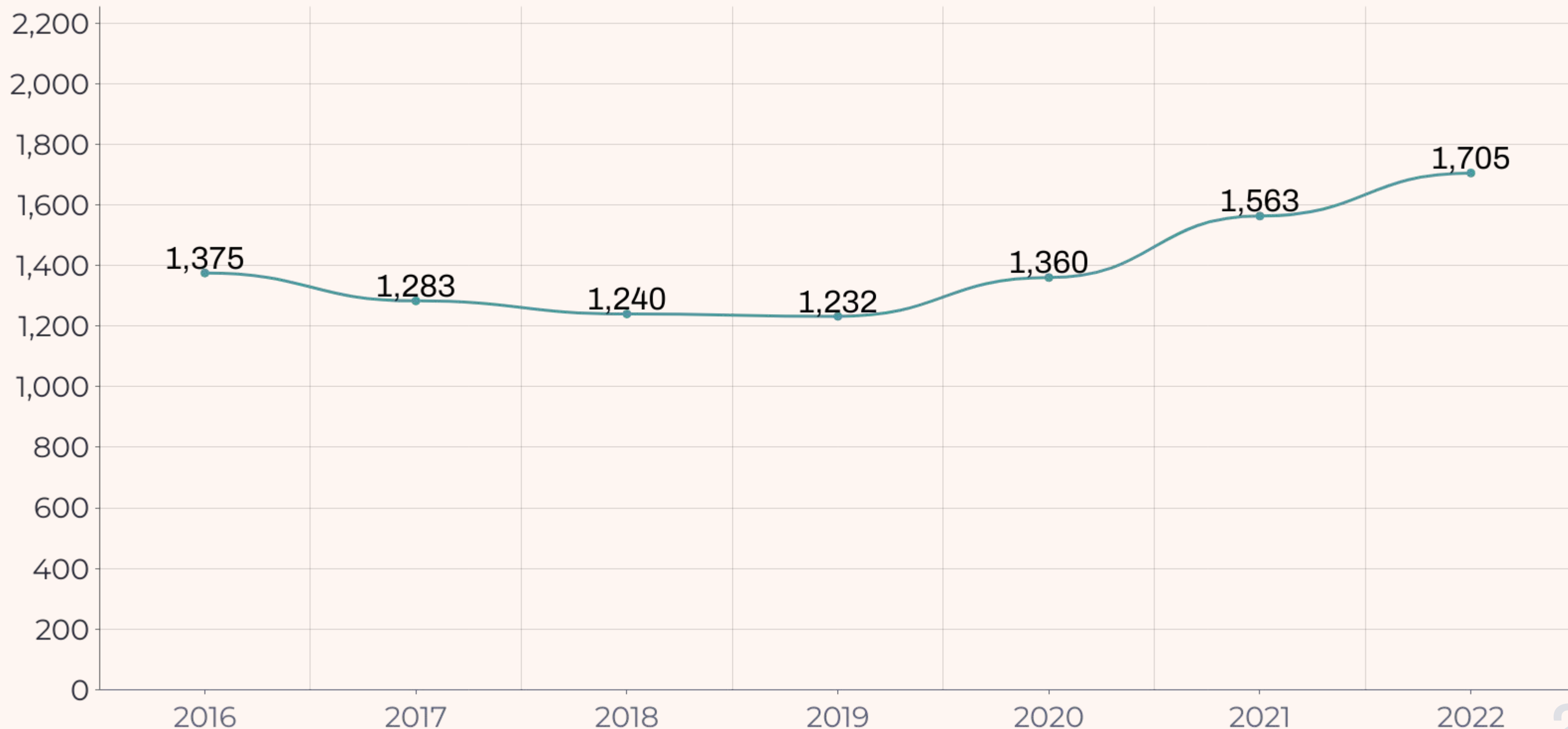


ZKU apjomi



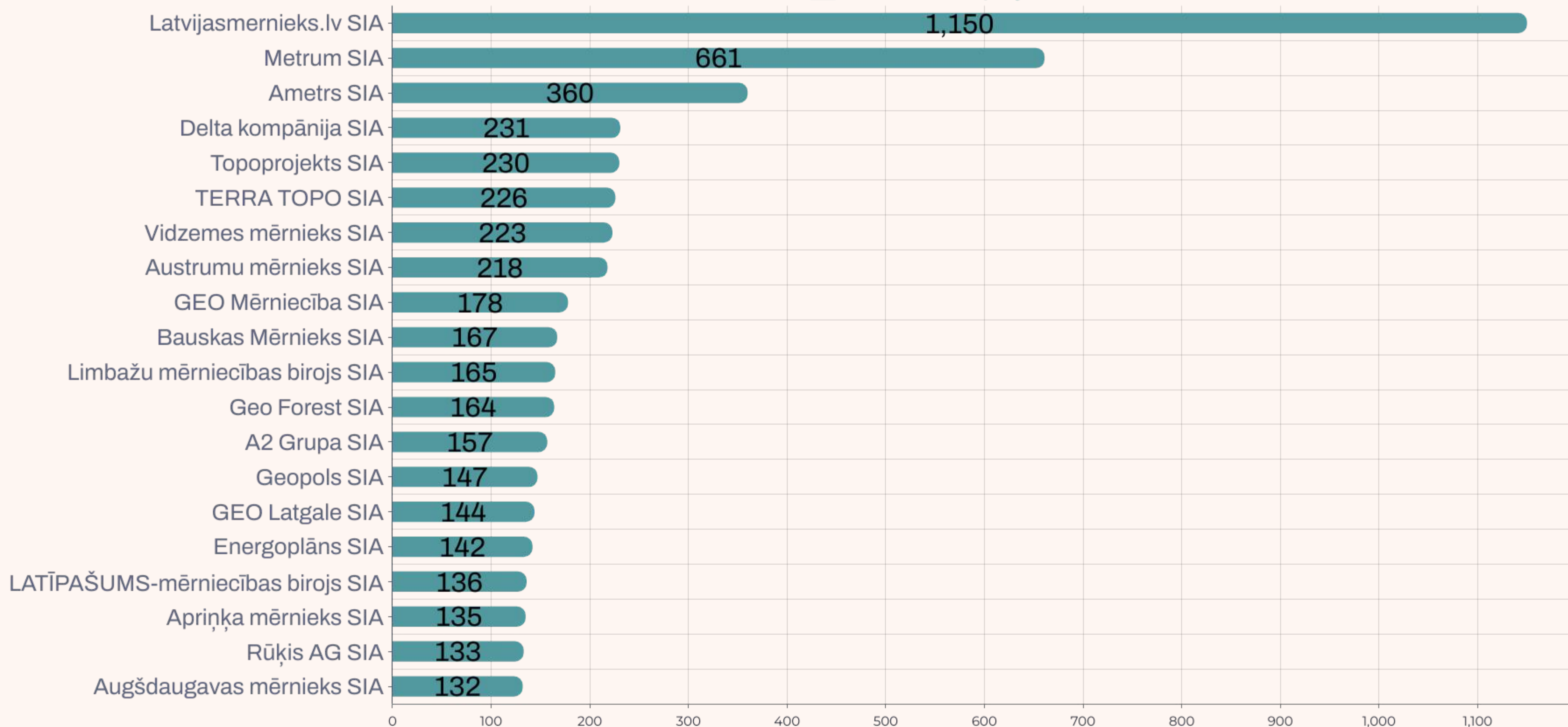
ZKU apjomi

— Kamerālā ZKUL

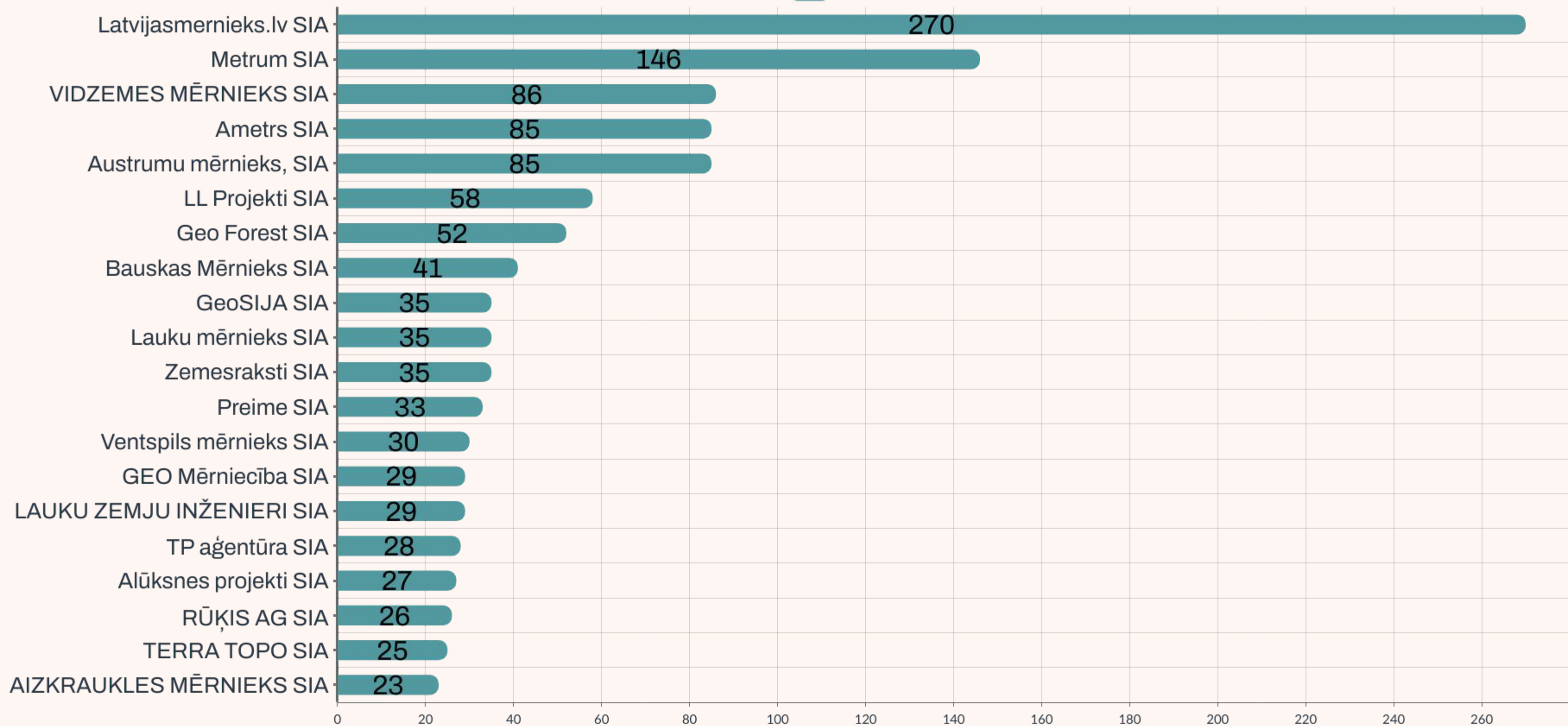


2022

ZKU Pakalpojumu skaits



Kamerālā ZKU skaits

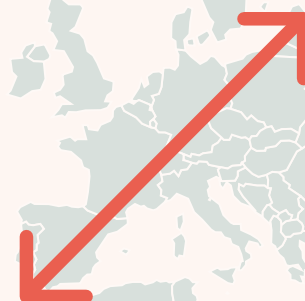




CIK GADUS VAJAG, LAI PĀRMĒRĪTU
VISU LATVIJU, JA GADĀ PĀRMĒRAM
~1.5% NO VISĀM ZEMES VIENĪBĀM?

~67 gadi

**Līdz Kanāriju salām vai
2,2 reizes apkārt Latvijai**



kopējais izpildmērījumu garums

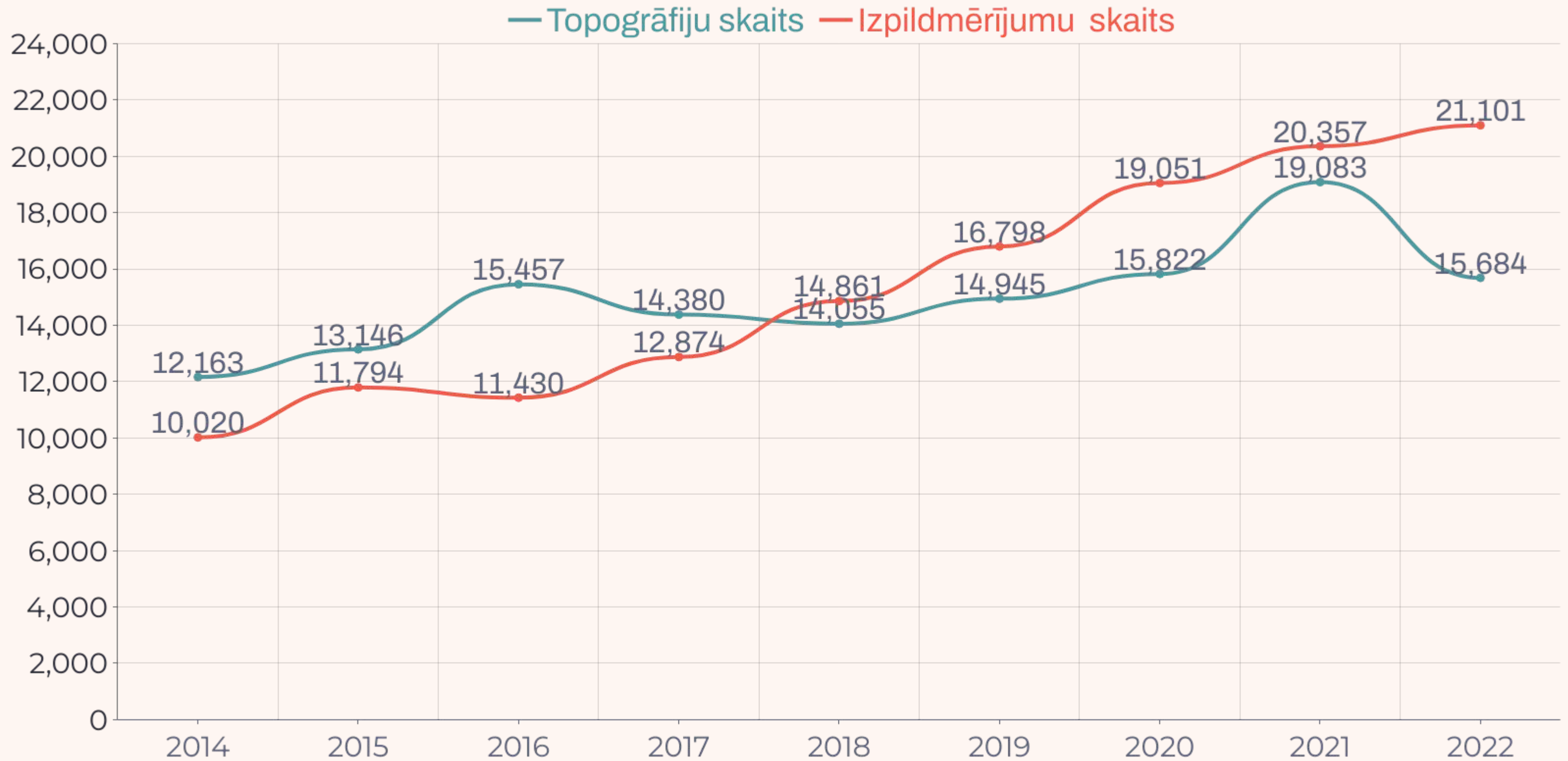
2022

Cik daudz mēs uzmēram topogrāfijas?

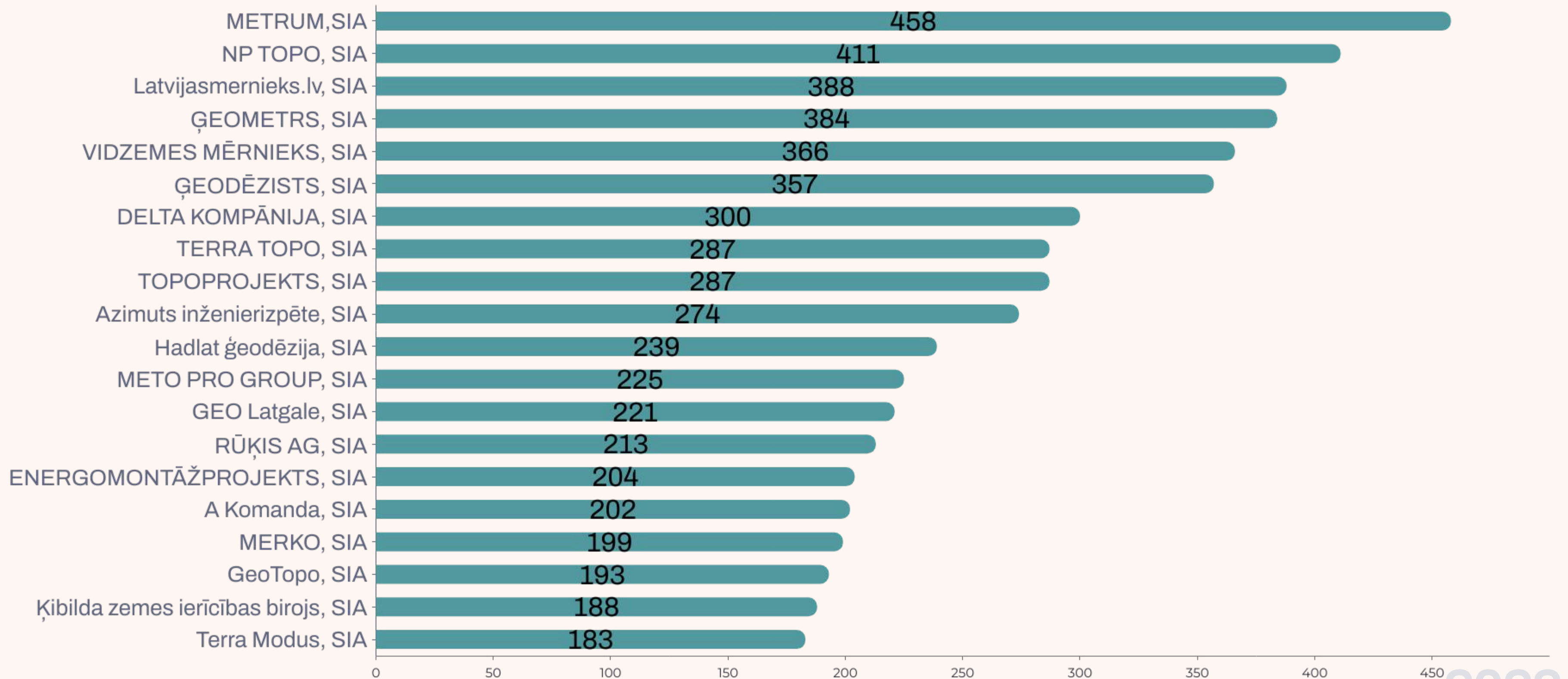


2022

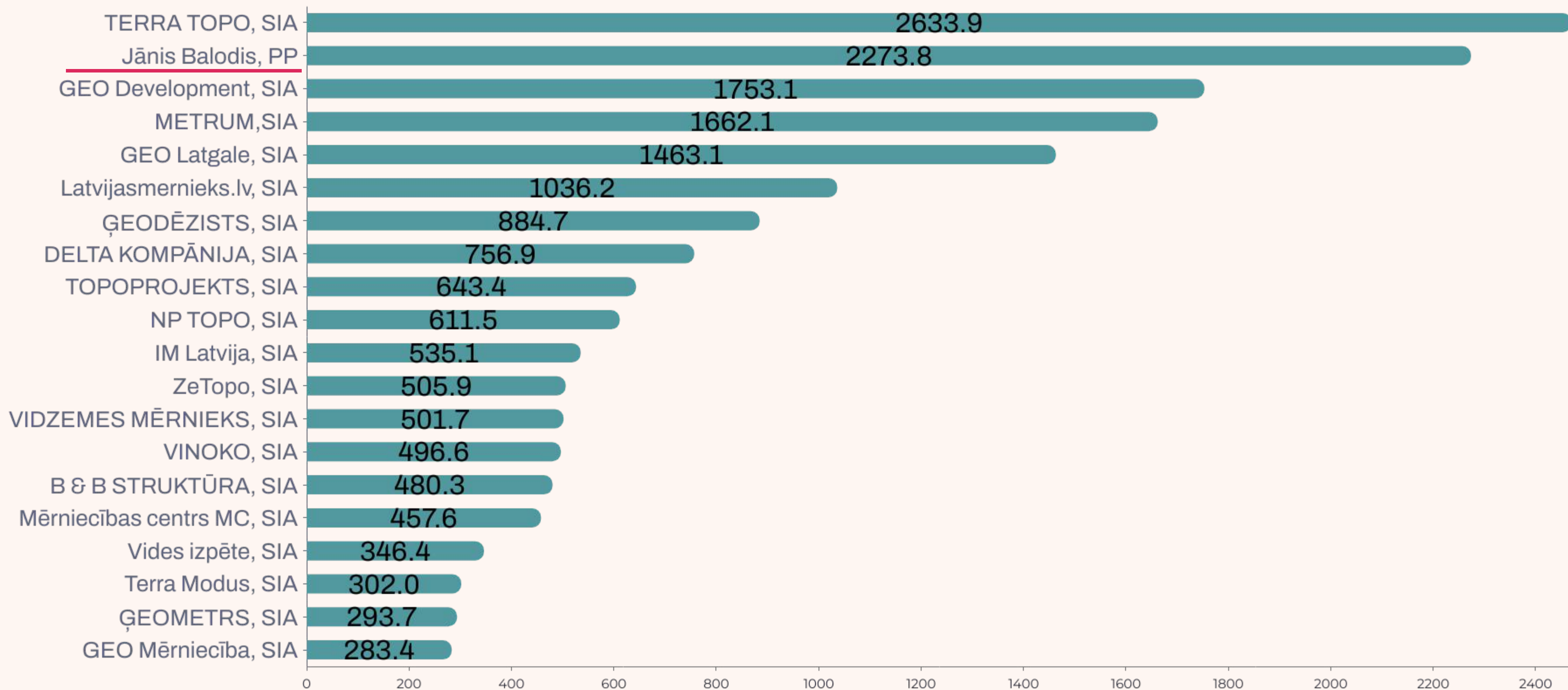
ADTI skaits



TOP 20 TOPOGRĀFIJU SKAITS



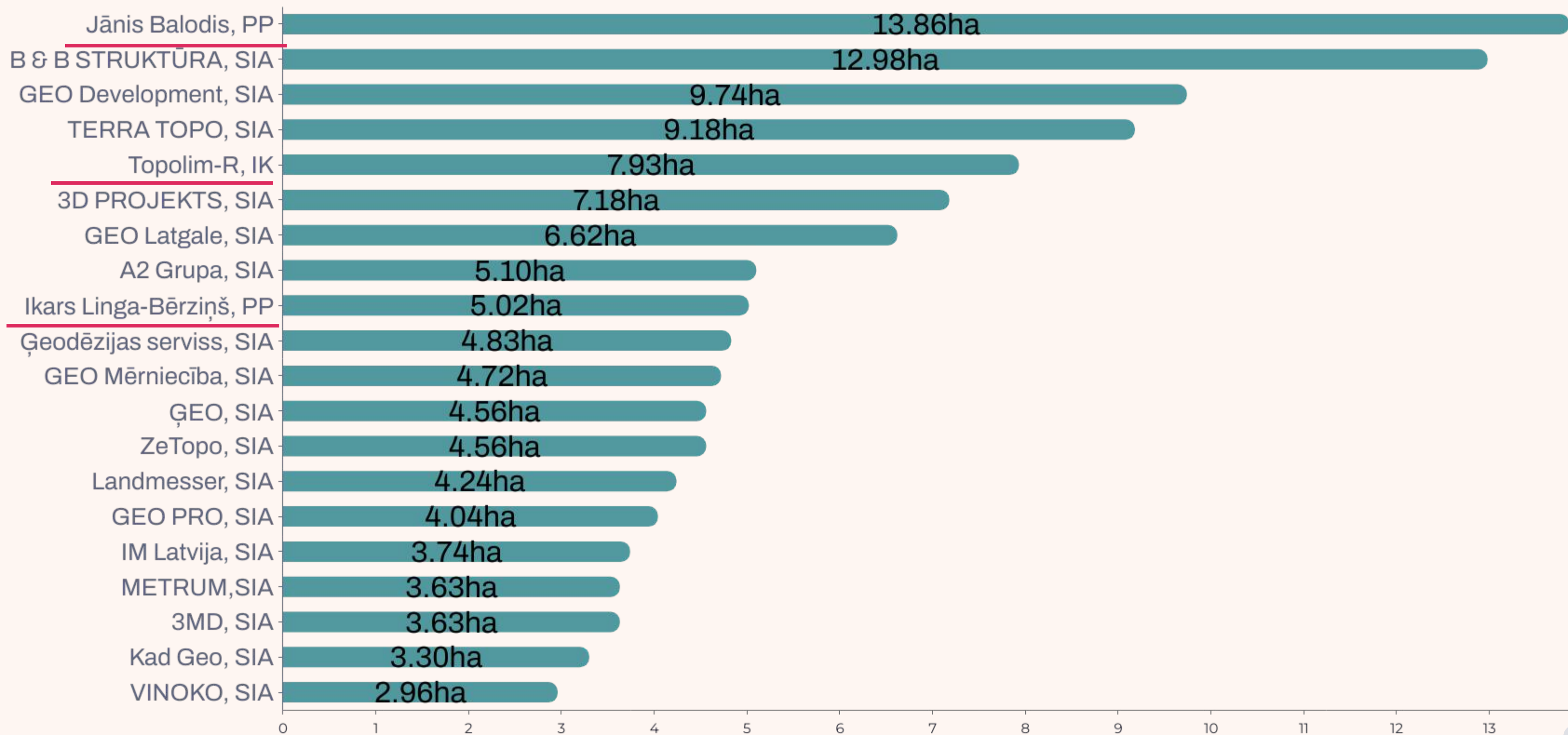
TOP 20 TOPOGRĀFIJU APJOMS HA



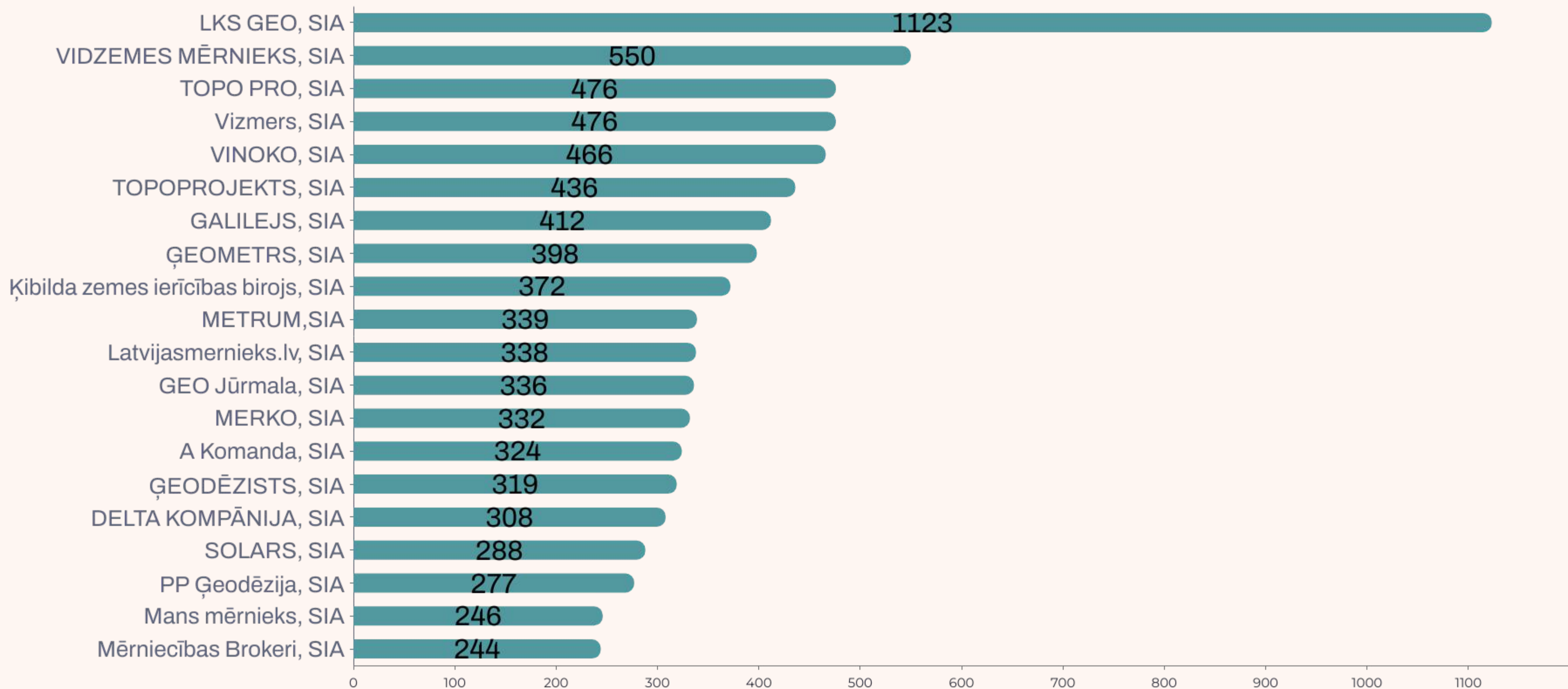
2022

TOP 20 LIELĀKĀS VIDĒJĀS TOPOGRĀFIJAS PLATĪBAS

(DARBU SKAITS VIRS 10.GB.)



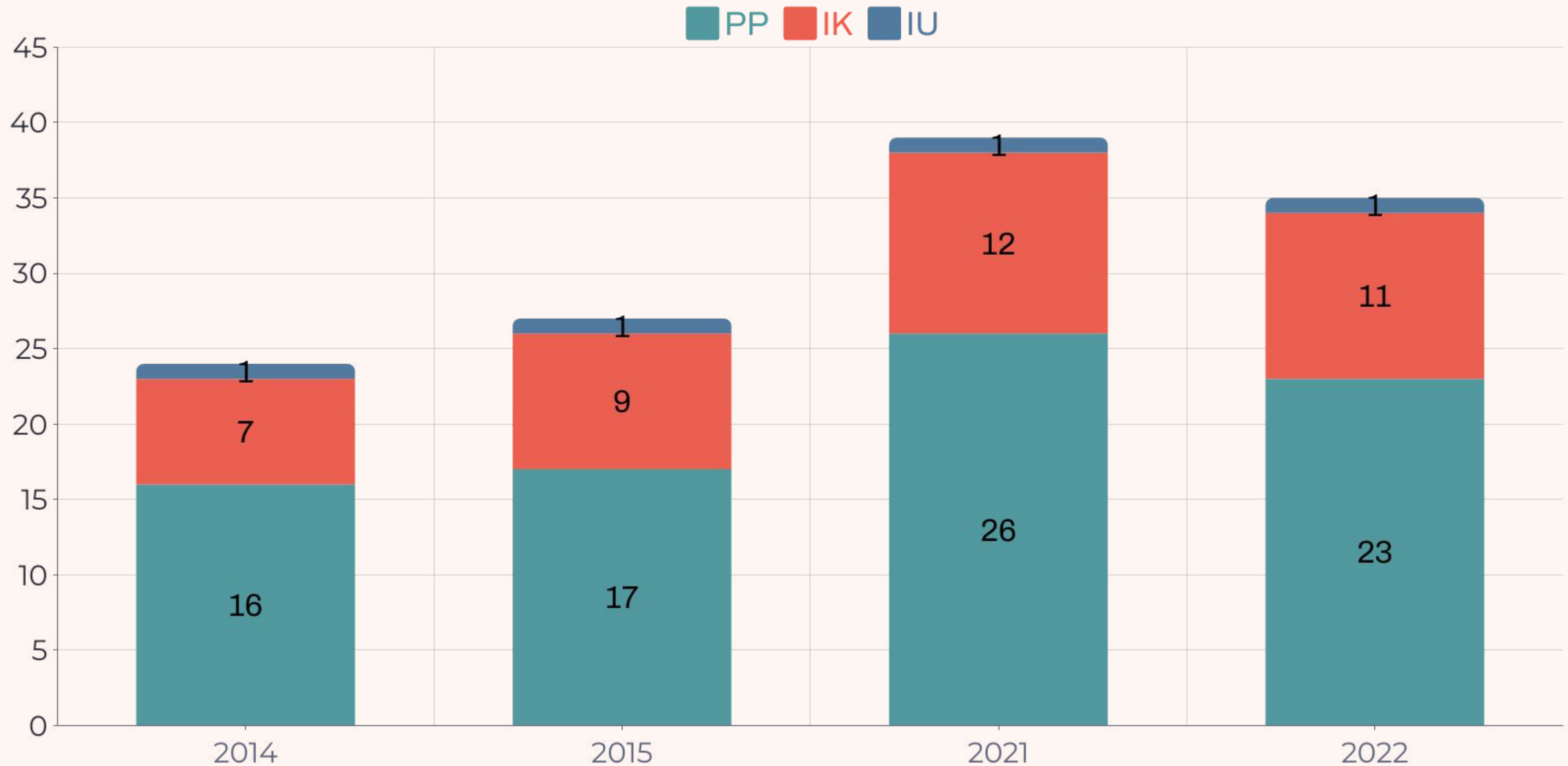
TOP 20 IZPILDMĒRĪJUMU SKAITS



2022

2022	Topogrāfiskie plāni (ha)	Topogrāfiskie plāni (gab)	Izpildmērījumu plāni (ha)	Izpildmērījumu plāni (m)	Izpildmērījumu plāni (gab)	Kopā ADTI darbi
LKS GEO, SIA	0,3	2	13,3	144499	1123	1125
VIDZEMES MĒRNIĒKS, SIA	501,7	366	41,8	174509	550	916
METRUM,SIA	1662,1	458	241,9	104462	339	797
ĢEOMETRS, SIA	293,7	384	22,3	6797	398	782
Latvijasmernieks.lv, SIA	1036,2	388	40,5	14977	338	726
TOPOPROJEKTS, SIA	643,4	287	86,2	137718	436	723
ĢEODĒZISTS, SIA	884,7	357	10,4	128276	319	676
VINOKO, SIA	496,6	168	82,9	197472	466	634
NP TOPO, SIA	611,5	411	26,1	14602	218	629
DELTA KOMPĀNIJA, SIA	756,9	300	34,4	13438	308	608
TOPO PRO, SIA	68,5	126	16,9	154299	476	602
GALILEJS, SIA	72,1	155	29,0	22477	412	567
Ķibilda zemes ierīcības birojs, SIA	99,5	188	30,5	23553	372	560
MERKO, SIA	131,8	199	25,4	127945	332	531
A Komanda, SIA	179,9	202	69,8	23779	324	526
GEO Jūrmala, SIA	99,9	158	47,6	39181	336	494
Vizmers, SIA	1,1	4	2,3	148414	476	480
RŪĶIS AG, SIA	278,2	213	3,7	45473	243	456
METO PRO GROUP, SIA	262,3	225	9,5	9010	230	455
Azimuts inženierizpēte, SIA	180,4	274	15,0	971	180	454

Pašnodarbināto personu, individuālo komersantu, uzņēmumu skaits tirgū



2022	ZKU Pasūtījumu skaits	Topogrāfiskie plāni (ha)	Topogrāfiskie plāni (gab)	Izpildmērījumu plāni (ha)	Izpildmērījumu plāni (m)	Izpildmērījumu plāni (gab)	Kopā ADTI darbi	Reģistrēto mērniecības darbu skaits
Jānis Balodis, PP	53	2273,77	164	5,36	18867	101	265	318
Guntis Štāls, PP	21	63,41	166	3,98	3485	59	225	246
Aigars Rieksts, PP <small>pvn maksātājs</small>		109,59	78	2,66	40113	124	202	202
Mārcis Saulītis, PP		81,22	106	97,46	42043	60	166	166
Mārtiņš Urtāns, PP		97,31	75	8,47	5066	64	139	139
Andris Vilnis, IK	41	4,22	14	5,12	464	44	58	99
Auseklis BĒRZIŅŠ, IK	30	12,33	21	1,83	78	32	53	83
Jānis Domburs, PP	3	15,67	20	123,08	16402	55	75	78
TOPOS, IK		34,18	53	1,12	454	16	69	69
Igors Lepets, PP	68							68
Anatolijs Gorevs, PP	64							64
GINTS BAUERS, IK	23	16,47	21	2,05	195	13	34	57
Mersolits, IK	8	47,69	40	0,90	2467	9	49	57
Mihails Maksimičuks, PP	44							44
Topo Profs, IK		28,85	30	0,40	2066	13	43	43
Māris Pormals, PP	17	6,44	11	20,49	183	12	23	40
Pēteris Drāke, PP		28,57	17	1,25	611	17	34	34
Agris Galejs, PP		6,42	18	0,47	129	15	33	33
Gatis Grunšteins, PP	17	8,85	7	0,09		9	16	33
Jana Brice, PP	28	0,13	1			0	1	29

Topogrāfiju skaits -17.8%
Topogrāfiju platības -38.7%
Izpildmērījumu skaits +3.7%
Izpildmērījumu garums -27.4%
Izpildmērījumu platība -60.1%
ZKU pakalpojumi -5.4%
Kamerālie ZKU skaits +9.1%

Tirgus dalībnieku skaits -2.9%
Darbinieku skaits +2.2%

Apgrozījums +10.9%
Rentabilitāte -6.0%

Kopējie nomaksātie nodokļi +12.5%

Nomaksātais IIN +16.4%

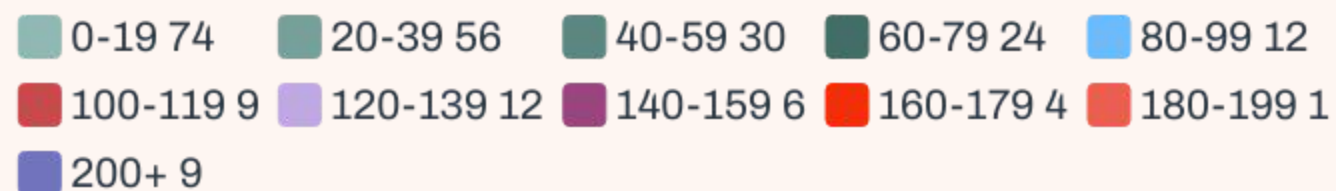
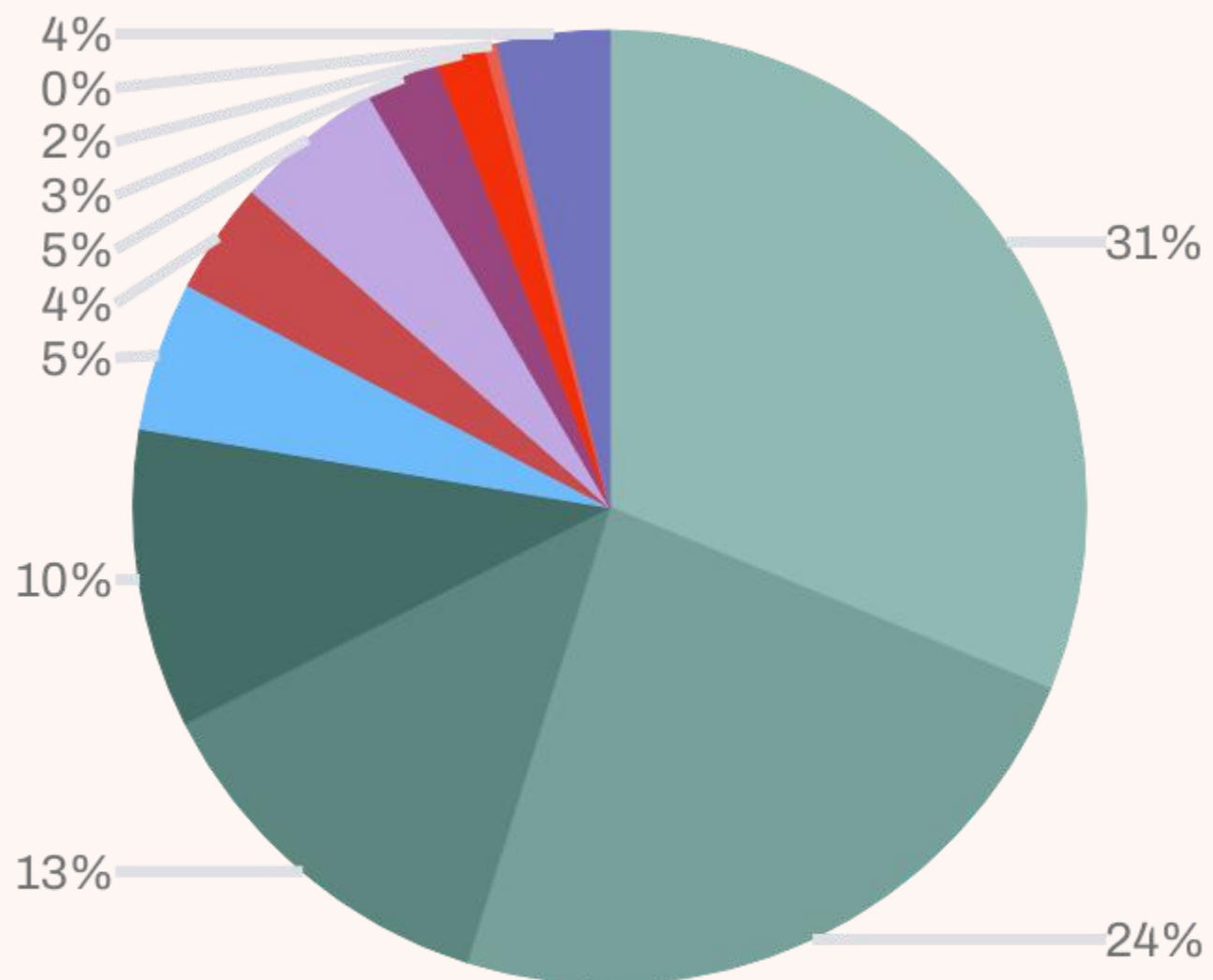
Nomaksātais VSAOI +16.8%

Mērnieki (SIA, PP, IK) kur viena darbinieka veiktie reģistrētie mērniecības darbi 2022.gadā nepārsniedz 80gb.

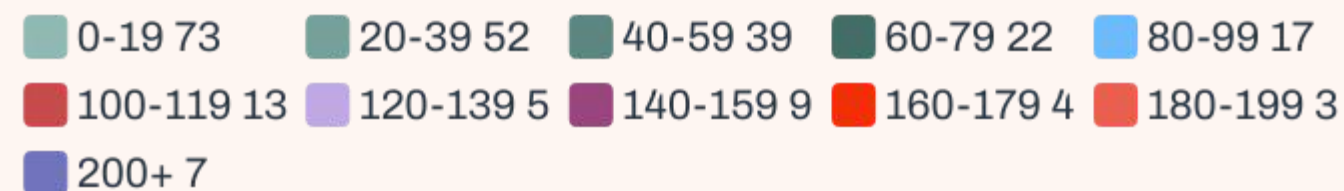
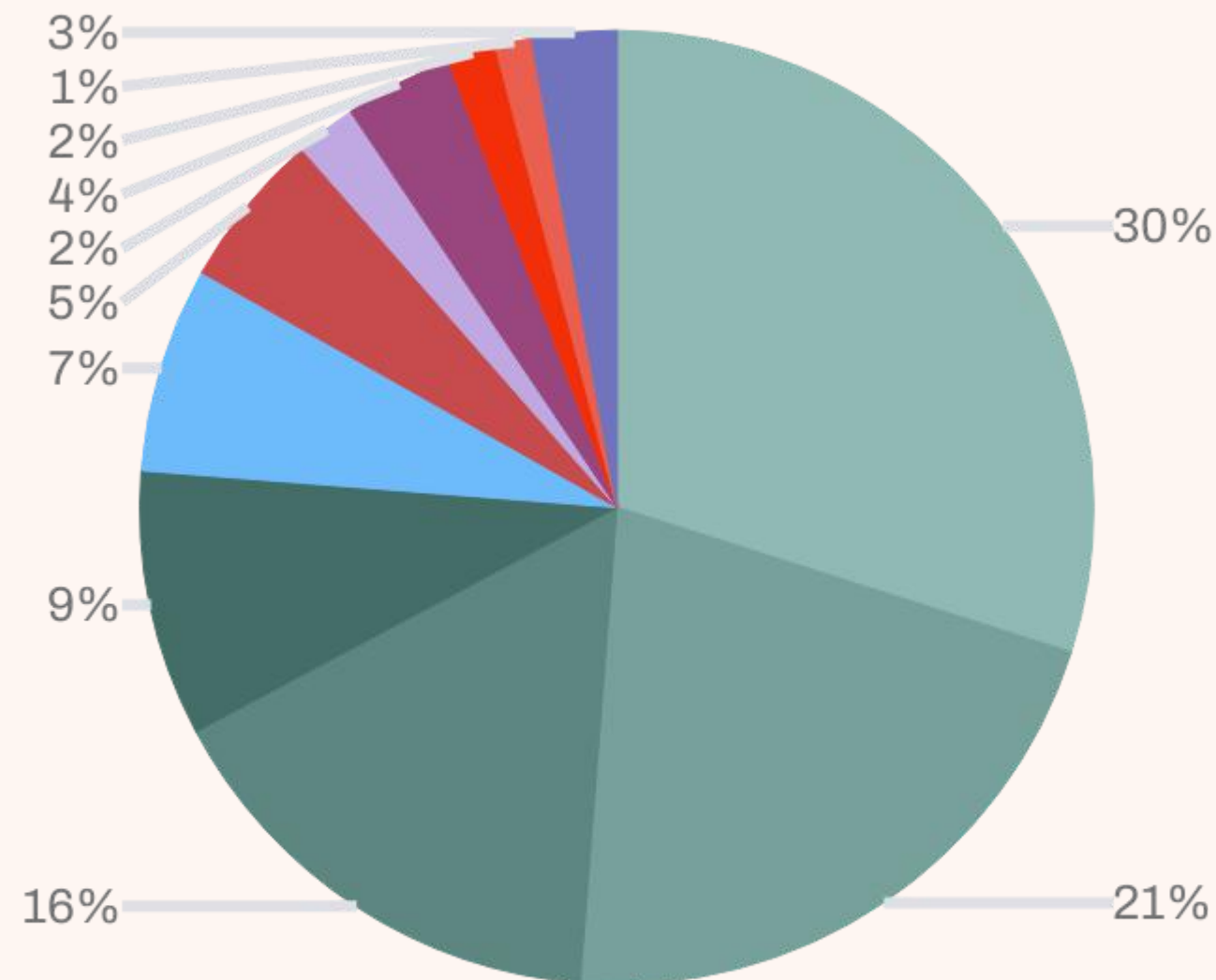


Viena darbinieka veiktie reģistrētie mērniecības darbi

2022. gadā vidēji 55

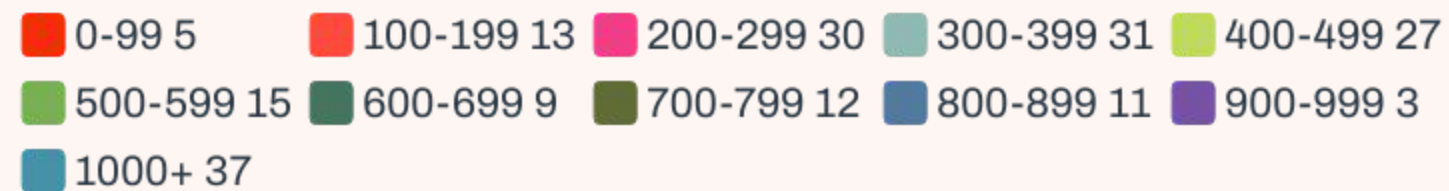
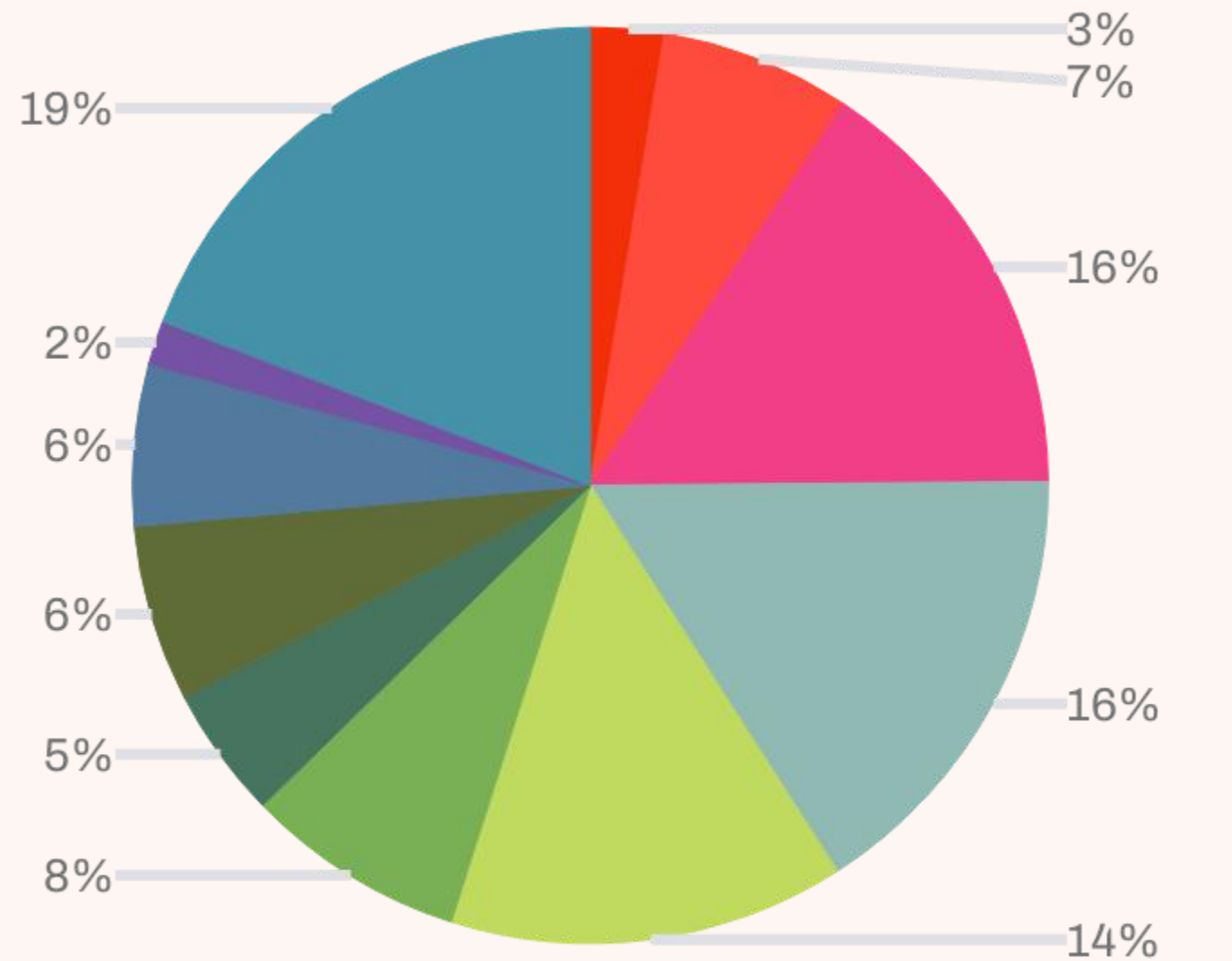


2021. gadā vidēji 56

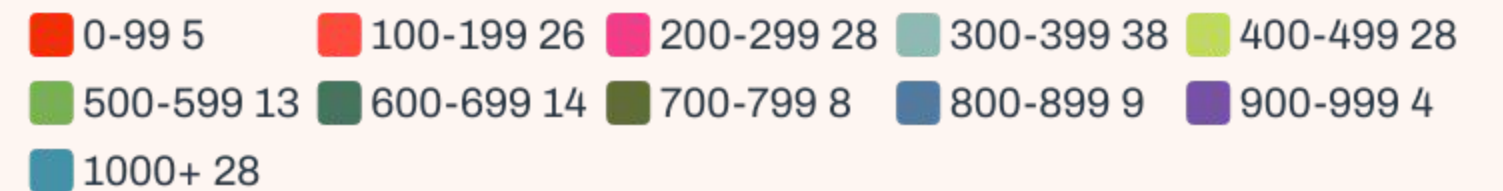
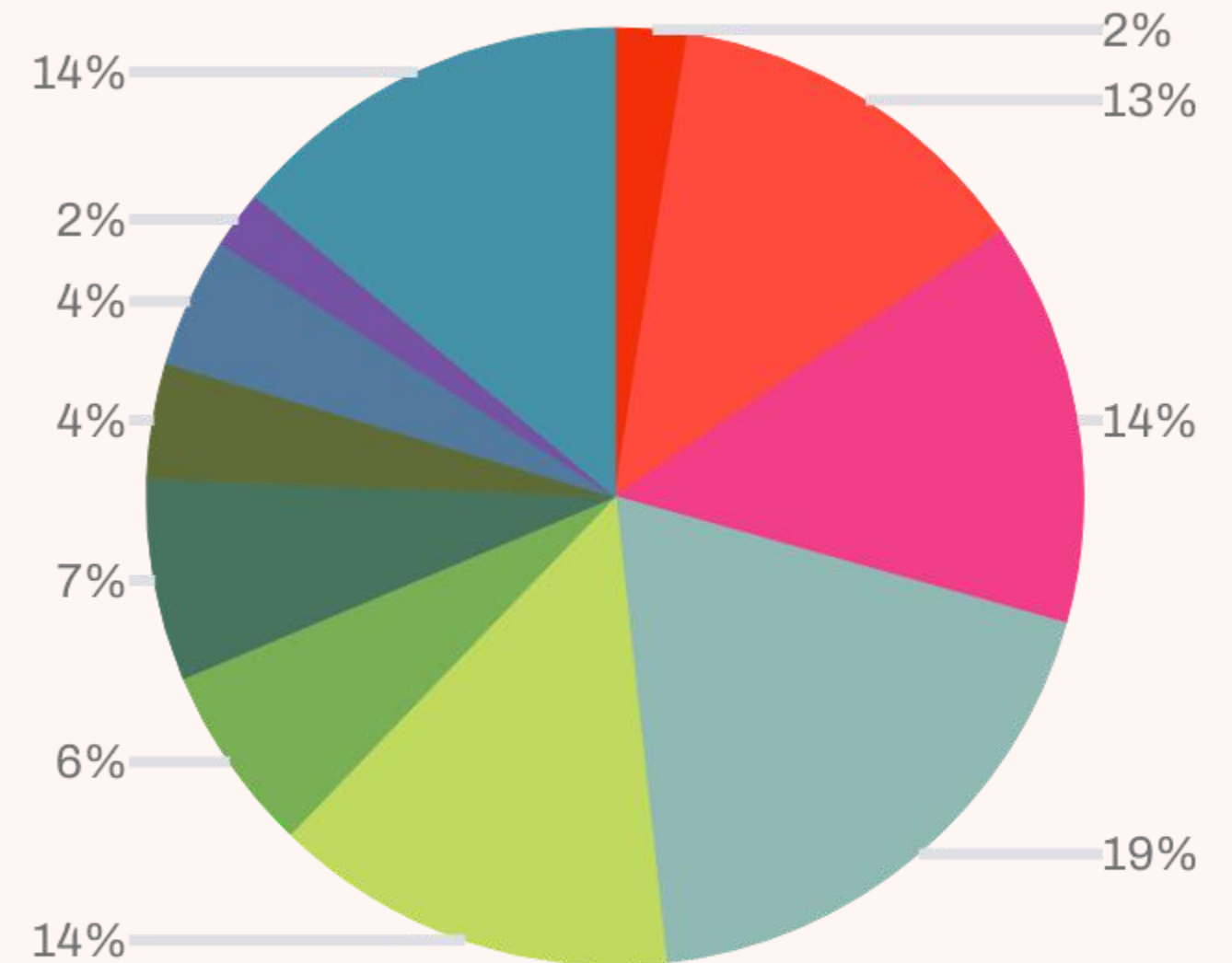


Reģistrētā mērniecības darba vidējā cena

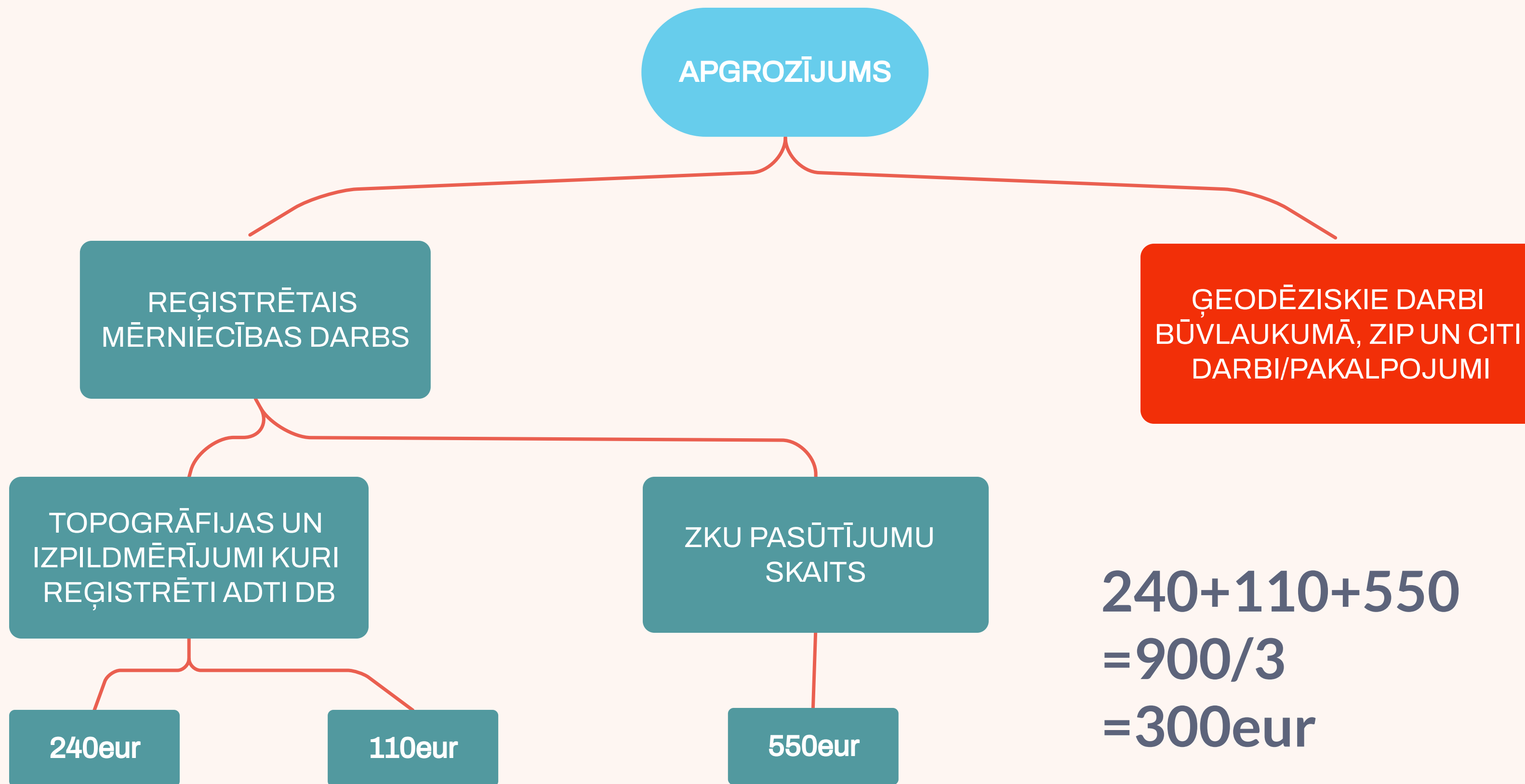
2022. gadā vidēji ~760eur



2021. gadā vidēji ~730eur



VIDĒJĀ ZEMĀKĀ REĢISTRĒTĀ MĒRNICĪBAS DARBA CENA



LKĢA MĒRĶI

Sadarbībai ar VID:

Izskaut negodīgu komercpraksi;

Veidot nozares tēlu, tādējādi nodrošinot jaunu darbinieku un mērnieku piesaisti (algas, nodokļi, respektējama nozare).

Ikgadējā Statistika:

Mērniecības "Tirgus laukuma" un nozares plašuma apzināšana;

Potenciālo risku un nepilnību izskaušana (apjomi pret nodokļiem, apgrozījumu utt.);

Mērniecības un kopējās sabiedrības informēšana par nozari;

Negodprātīgo darboņu izskaušana.

POST FACTUM PAR 22/23 GADU

- VID uzrunājis ap 80-90 komersantu.
- VID atkārtoti uzrunājis daļu no komersantiem, jo nav saņemta atbilde, vai atbilde ir neskaidra vai absurda (piemēri).
- VID ir atkārtoti uzrunājis daļu komersantu, bet jau ar konkrētu tabulu iesniegšanu.
- Mērniki ir sākuši pastiprināti pieprasīt kādus darbus tad viņi ir nodevuši, un cik (gan valsts iestādēm gan adti turētājiem).

2024 GADS UN TĀLĀK

- LKGA un VID pārslēdz līgumu par ilgtermiņa sadarbību
- VID turpinās darbu ar Nozari un LKGA būs konsultants.
- Jaunā "Ģeotelpisko datu nozare" būs jau no sākuma caurspīdīga un prestiža nozare bez pelēkās ekonomikas iedīgļiem un bez vietas neprofesionāļiem un negodīgiem komersantiem.

PAR SAKĀRTOTU UN STABILU
ĢEOTEPIŠKO DATU NOZARI