



PALANAGAS LIDOSTAS REKONSTRUKCIJA 05.2021 – 11.2021

PAREDZĒTI BŪVDARBI

An aerial photograph of a large-scale construction project, likely an airport terminal or runway extension. The site is a vast, flat, brownish-green area with several long, straight dirt roads and construction paths. Numerous yellow tower cranes are positioned across the site, indicating active construction. In the background, there are green fields, a line of trees, and a distant horizon under a clear sky. The text is overlaid in bright green, bold, sans-serif font.

SKREJCEĻA, MANEVRĒŠANAS CEĻU UN PERONU
SEGUMU REKONSTRUKCIJA PĀRBŪVE –
(20,5 HA PLATĪBĀ)

LIETUS KANALIZĀCIJAS SITĒMU PĀRBŪVE –
(2,5KM CAURULES UN 1.0 KM TEKŅU IZBŪVE)

JAUNA LIDLĀUKA UN PERONA ELEKTRO APGĀDES
UN APGAISMOJUMA IZBŪVE –
(18 KM TRANŠEJAS 95 KM KABEĻI)

DARBU ETAPI

An aerial photograph of an airport construction site. The runway is under construction, with a concrete surface visible in the distance. Several yellow tower cranes are positioned along the length of the runway. The surrounding area is a mix of cleared land, dirt roads, and greenery. The sky is overcast.

SAGATAVOŠANĀS DARBI

līdz būvdarbu sākumam

DARBI - PIE STRĀDĀJOŠAS LIDOSTAS

maijs - septembris

DARBI – PIE SLĒGTAS LIDOSTAS

septembris – oktobris (45 dienas 24/7)

OBJEKTA NODOŠANĀS DARBI



SAGATAVOŠANĀS DARBI:

- PROJEKTĒŠANA

- RESURSU PLĀNOŠANA

- VIRSMU UN CITU DATU
SAGATAVOŠANA TEHNIKĀM



DARBI - PIE STRĀDĀJOŠAS LIDOSTAS:


- GEODĒZISKĀ ATTBALSTA TĪKLA
IZVEIDE
- TOPOGRĀFIJAS PĀRMĒRĪŠANAS
DARBI
- BŪVDARBI ATĻAUTAJĀS ZONĀS

DOTIE PROJEKTA ATBALSTA PUNKTI

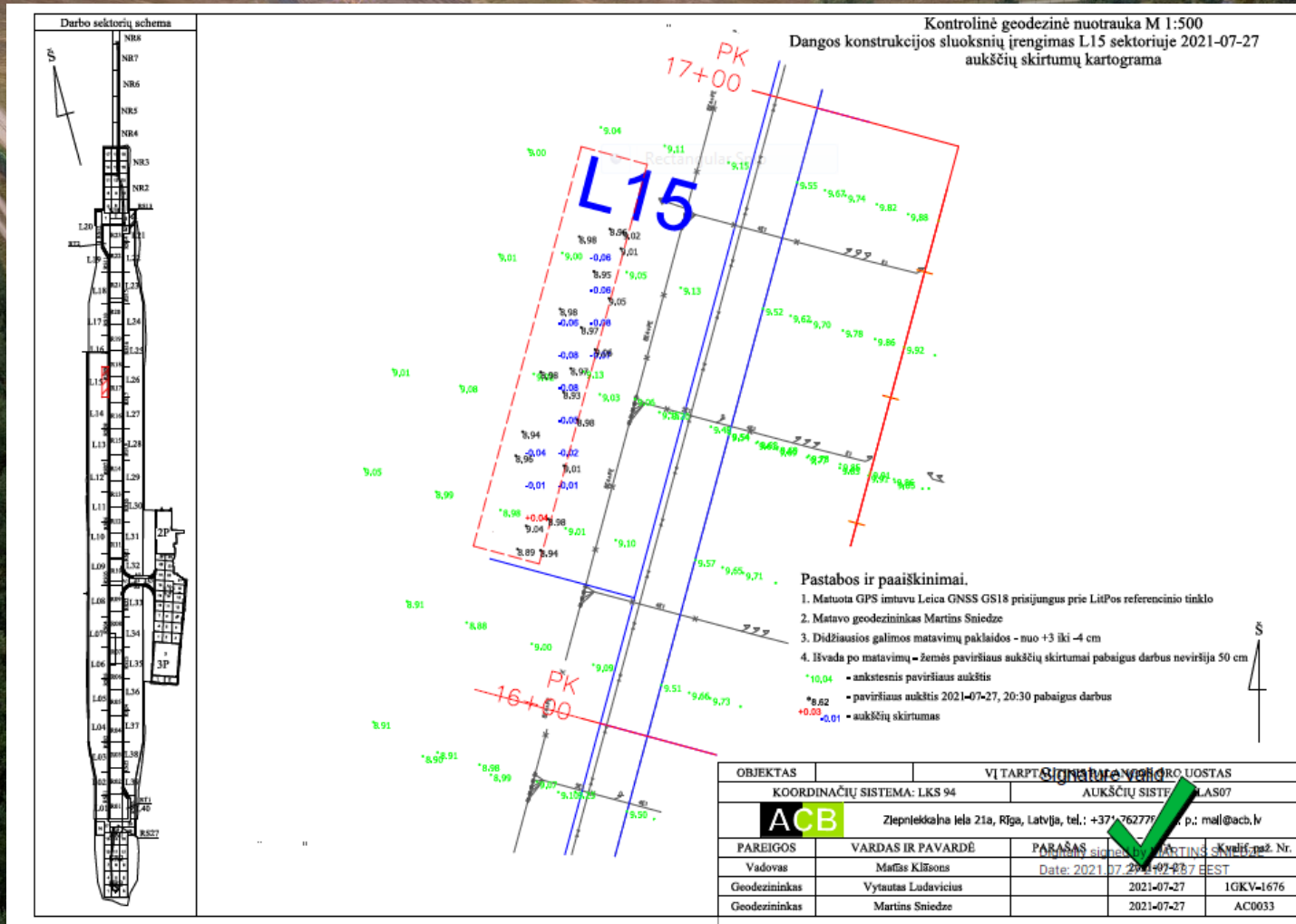
REPERIŲ KATALOGAS

<i>Rp. Nr., kodas</i>	<i>Tipas, klasė</i>	<i>Vieta</i>	<i>Aprašymas</i>	<i>Altitudė</i>
L.Rp1	Laikinas	X-6206796,19 Y-318327,61	Ant stulpelio	10,27
L.Rp2	Laikinas	X-6206831,49 Y-318170,45	Ant stulpelio	8,87
L.Rp3	Laikinas	X-6207830,60 Y-318565,07	Varžtas prie stendo	9,88
L.Rp4	Laikinas	X-6208115,45 Y-318852,46	Įkaltas vinis	10,01
L.Rp5	Laikinas	X-6209227,01 Y-318962,00	Įkaltas vinis	9,34


PALANGAS BŪVNICĪBAS ATBALSTA TĪKLS



UZMĒRĪJUMI PĒC DARBU PAVEIKŠANAS PIE STRĀDĀJOŠAS LIDOSTAS



UZMĒRĪJUMI PĒC DARBU PAVEIKŠANAS PIE STRĀDĀJOŠAS LIDOSTAS



DARBI – PIE SLĒGTAS LIDOSTAS

An aerial photograph of an airport construction site. The runway is visible in the upper left, with white markings. The main construction area is a long, narrow strip of land, possibly a taxiway or apron, with several yellow tower cranes spaced along its length. The surrounding area is a mix of green grass, brown earth, and dense green forest. The sky is overcast.

- LK TRAŠU NOSPRAUŠANA, UZMĒRĪŠANA UN KONTROLE
- ELEKTRO APGĀDES SISTĒMAS NOSPRAUŠANA UN UZMĒRĪŠANA
- SEGUMU IZBŪVES DARBU NOSPRAUŠANA, UZMĒRĪŠANA UN KONTROLE
- HORIZONTĀLĀ MARKĒJUMA NOSPRAUŠANA