



Valsts zemes  
dienests

# ZKU noteikumu grozījumi

Latvijas mērnieku biedrības seminārs  
09.03.18.

Viesturs Aigars  
Mērniecības daļas vadītājs



Valsts zemes  
dienests

# Grozījumu būtība

- Precizēts neskaidrais
- Novērstas pretrunas
- Vienota pieeja vienādās situācijās
- Jaunievedumi



Valsts zemes  
dienests

# Robežzīmes

## Robežzīme:

- Noturīga;
- Saglabājas ilglaicīgi;
- Atpazīstama un identificējama

## 2 veidu robežzīmes:

- Vietām ar cieto segumu;
- Vietām bez cietā seguma

## Noformējums var būt:

- Ar aprakumu (kupicu)
- Ar signālmietīņu

## Par robežzīmi var izmantot:

- Būves stūri;
- Žoga stabu;
- Ģeodēzisko zīmi



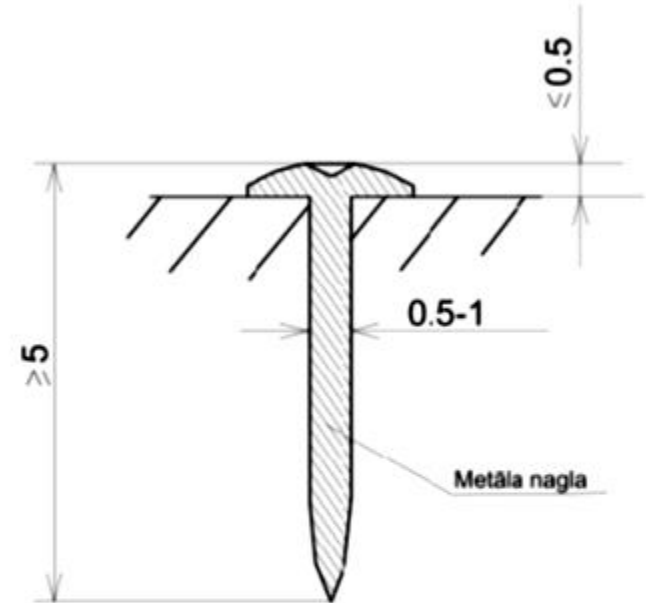
Valsts zemes dienests

# Robežzīmes

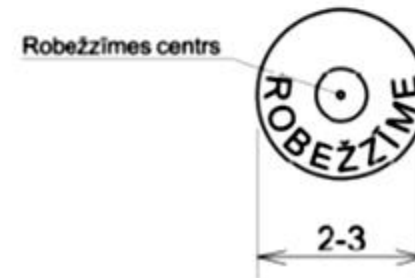
Vietās ar cieto segumu -  
«nagla»



Robežzīme vietām ar cieto segumu  
Izmēri centimetros



Robežzīmes "galva"





Valsts zemes dienests

# Robežzīmes

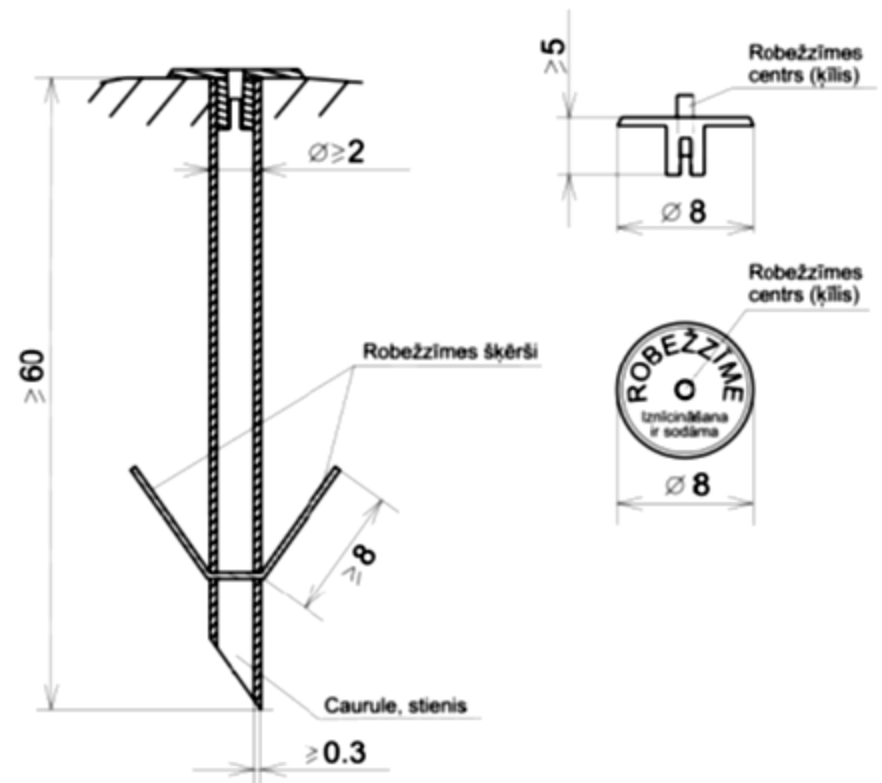
Vietās bez cietā seguma –  
ar uzgali



Robežzīme bez aprakuma (kupicas)  
vietām bez cietā seguma

Izmēri centimetros

Robežzīmes uzgali





Valsts zemes  
dienests

# Robežzīmes

Vietās bez cietā seguma –  
*Krustakmens*

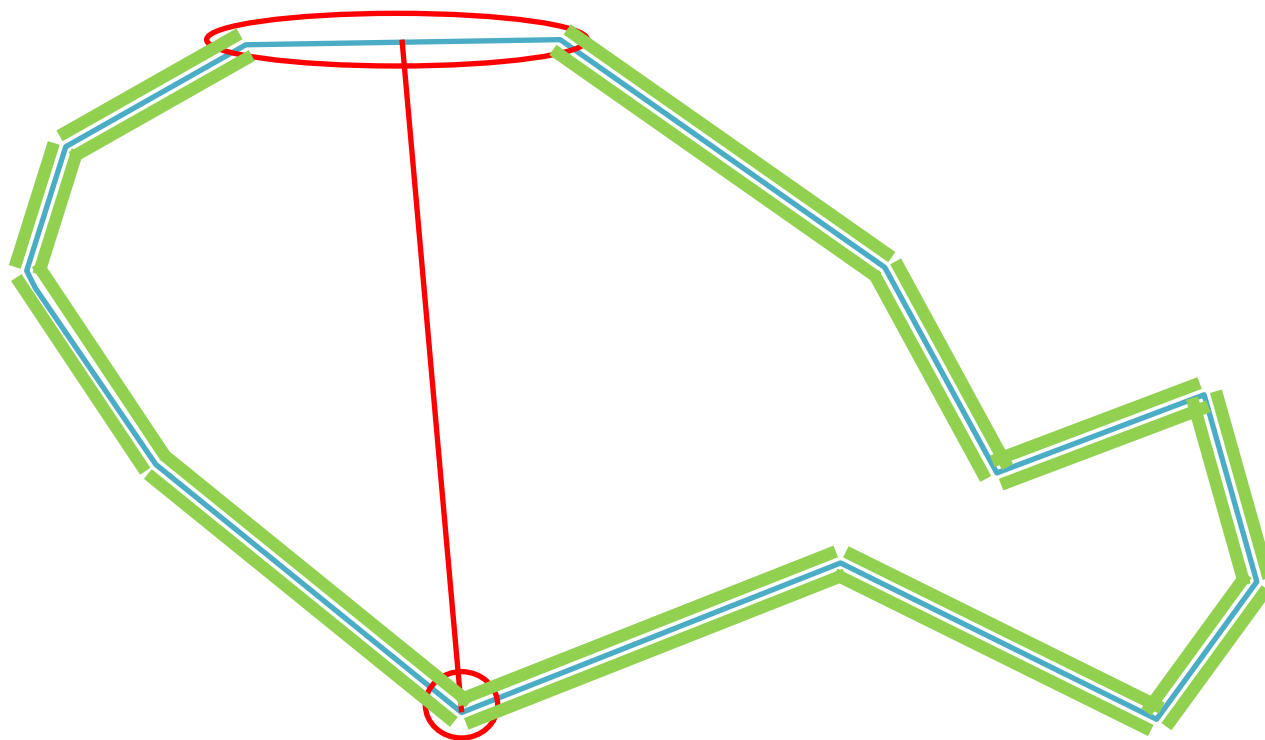




Valsts zemes  
dienests

# Uzmērīšana

Viss kā «vienkāršotā uzmērīšana»

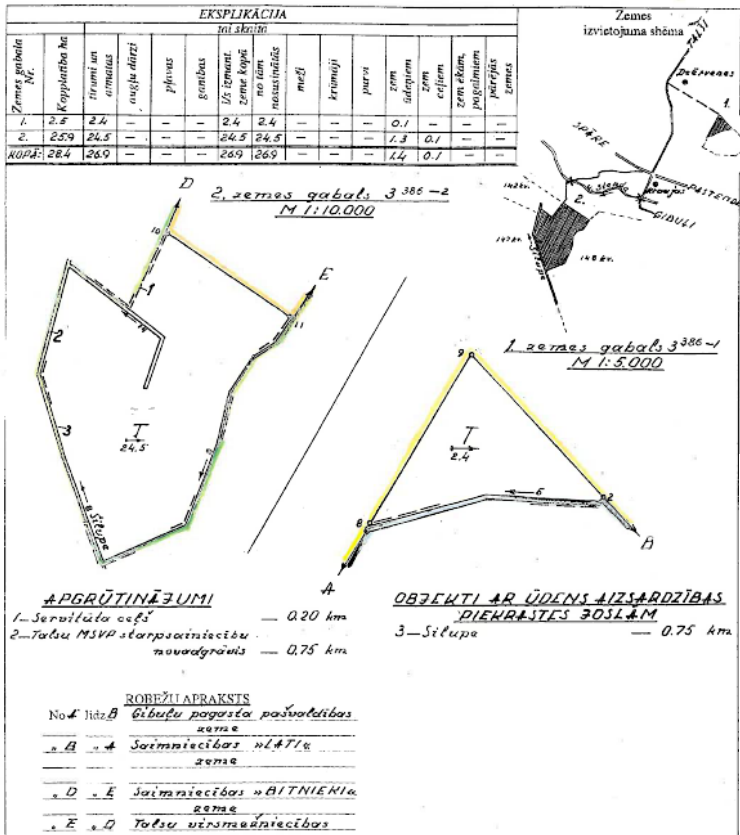




Valsts zemes dienests

# Kamerālā pārzīmēšana

Tikai plāna ar vairākām zemes vienībām pārzīmēšana plānos ar vienu zemes vienību



Nekādu ierobežojumu





Valsts zemes  
dienests

# Neatbilstību novēršana



Viena pieeja visos gadījumos t.sk. pirmreizējā mērniecībā

- Atjauno atbilstoši pareizajiem plāniem
- Ja visi plāni nepareizi, tad atbilstoši īpašnieku saskaņotam viedoklim, hronoloģija, abrisi, tiesiskā pamatojuma dokumenti, apvidū esošas robežzīmes, utt.
- Var novērst bez pierobežnieku ierašanās
- Cita mērnieka pieaicināšana, ja pierobežniekam ir iebildumi



Valsts zemes  
dienests

# Dokumentu un eZKUL iesniegšana

- Var sagatavot 1 eZKUL visām ZIP/Detālplānojumā esošām zemes vienībām
- Kadastra informācijas grafisko daļu (DGN) ievieto eZKUL
- Speciāli sakārtoto datni e-paraksta un ieliek eZKUL



Valsts zemes  
dienests

# Ēkas un inženierbūves

- Esība/neesība apvidū tikai ēkām
- Situācijas plānā nebūs inženierbūves (izņemot ceļus, dzelzceļus)
- Apgrūtinājumu plānā tikai apgrūtinājumi
- Mērnika uzmērītie inženiertīkli jāattēlo abrisā



Valsts zemes  
dienests

# Dažādas izmaiņas



- Nebūs akta par konstatēto robežu neatbilstību
- Robežu nevarēs noteikt pa ceļa nodalījuma joslu
- Izņemti pēdējie punkti, kas vēl regulēja uzmērīšanas metodes
- Tiesības uzaicināt ne tikai tiešos pierobežniekus
- Atzinuma par robežu neatbilstību paraugs
- u.c.



Valsts zemes  
dienests

# Atsevišķās darbības

- Netiek izgatavots plāns
- Apseko (atjauno, novērš neatbilstību) kaut vai vienā robežpunktā
- Koordinātu saraksts
- Atjaunots robežas novietojums Kadastra kartē
- Precīzs robežas novietojums ADTI, LAD, VMD, utt.



## Valsts zemes dienests

Latvijas mērnieku biedrības seminārs  
Jelgava, 218.gada 9.marts

Viesturs Aigars  
[viesturs.aigars@vzd.gov.lv](mailto:viesturs.aigars@vzd.gov.lv)