



Valsts zemes
dienests

Zemes konsolidācijas ieviešana Latvijā

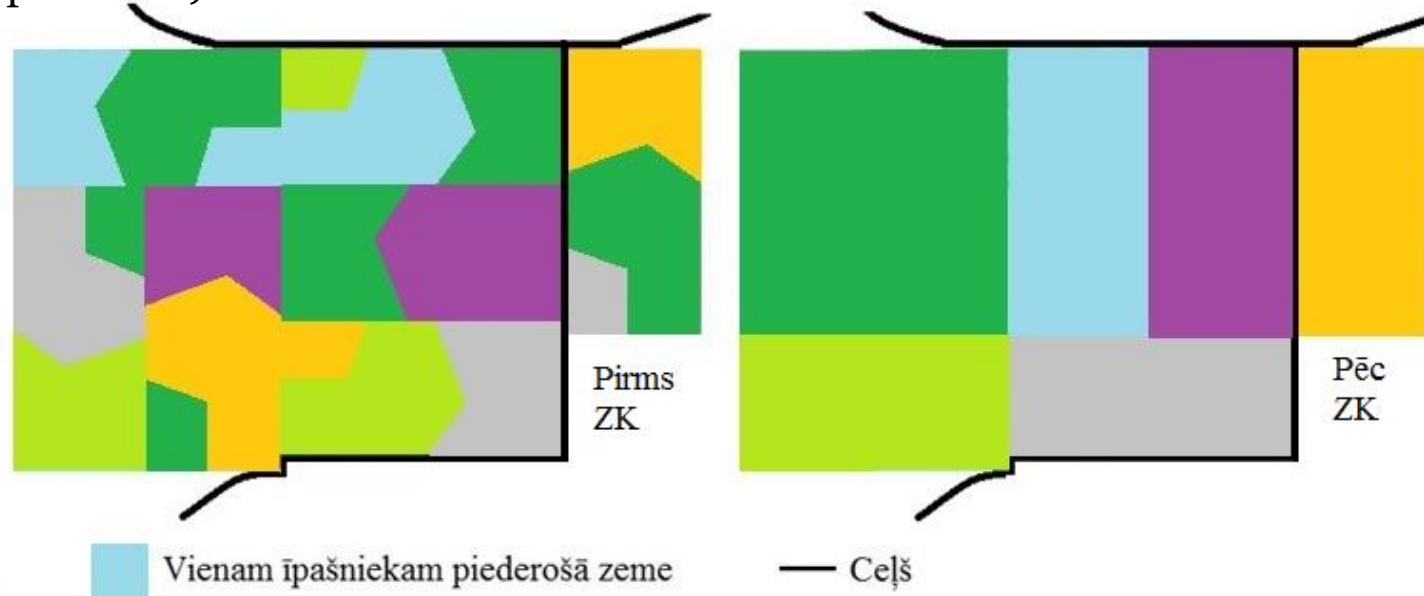
Valsts zemes dienests
Judīte Mierkalne

2021.gada 19.marts, Rīga

Kas ir zemes konsolidācija?

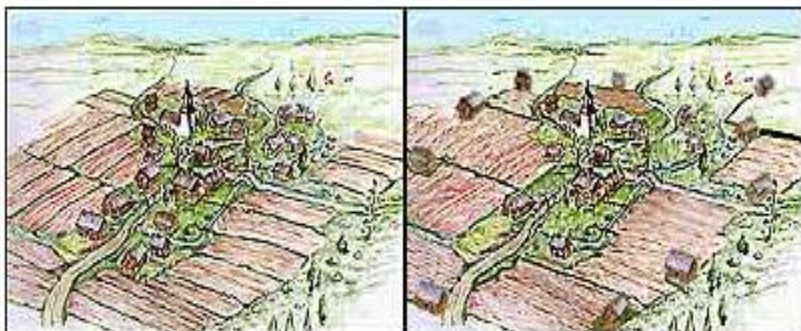
Dažāda veida pasākumu kopums (zemes maiņa, noma, robežu pārkārtošana utt.), kurus veic, lai veicinātu:

- 1) zemes kā resursa efektīvāku izmantošanu (uzlabotu zemes vienību konfigurāciju un īpašumu struktūru);
- 2) lauku infrastruktūras attīstību (nodrošinātu piekļuves iespējas);
- 3) vides aizsardzību (samazināts lauksaimniecības tehnikas pārbraucienu skaits, veikti augsnes erozijas samazināšanas pasākumi).



Zemes konsolidācijas pirmsākumi Eiropā

Viena no visaugstākajām zemes konsolidācijas pasākumu veikšanas aktivitātes pakāpēm Eiropā ir *Nīderlandē*, kur zemes konsolidācija uzsākta jau kopš 1924.gada. Šajā valstī jau vairāk kā 75 gadus tiek iesaistītas lielas teritorijas zemes konsolidācijas pasākumu īstenošanai.¹



Zemes konsolidācijas nepieciešamību kā Trešās pasaules problēmu pirmo reizi nosauca 1954.gadā Apvienoto Nāciju Pārtikas un lauksaimniecības organizācijas (FAO) sanāksmē Bangkokā, uzsverot, ka kopā ar īpašuma tiesību nodrošināšanu ir svarīgi arī veikt strukturālas īpašuma izmaiņas, lai palielinātu ieguvumu, ko var gūt no īpašuma izmantošanas.²

Visaktīvāk zemes konsolidācija Eiropas valstīs tādā nozīmē, kā to izprot mūsdienās, tika veikta 20.gadsimta sešdesmitajos un septiņdesmitajos gados līdz ar Eiropas kopienas izveidošanos 1957.gadā, sakarā ar izstrādātajiem norādījumiem ilgtspējīgas lauksaimniecības izveidošanā ar augstāku produktivitāti.¹

^{1, 2} Dace Platonova «Zemes konsolidācija Latvijā», promocijas darbs LLU Ekonomikas nozares Agrārās ekonomikas apakšnozarē, Jelgava, 2014

Zemes konsolidācijas pirmsākumi Latvijā

Latvijā zemes konsolidācijas jēdziens parādījās tikai pagājušā gadsimta 90–tajos gados. Lauksaimniecības zinātņu doktors J.Zuševicu (1994) savā grāmatā „Ievads agrārpolitikā” zemes konsolidēšanu definējis kā agrārās reformas veidu, norādot, ka to nedrīkst jaukt ar kolektivizāciju, kā arī to, ka zemes konsolidācija nav zemes atsavināšana, bet savienošana kopējā, labāk izmantojamā un apsaimniekojamā objektā.¹

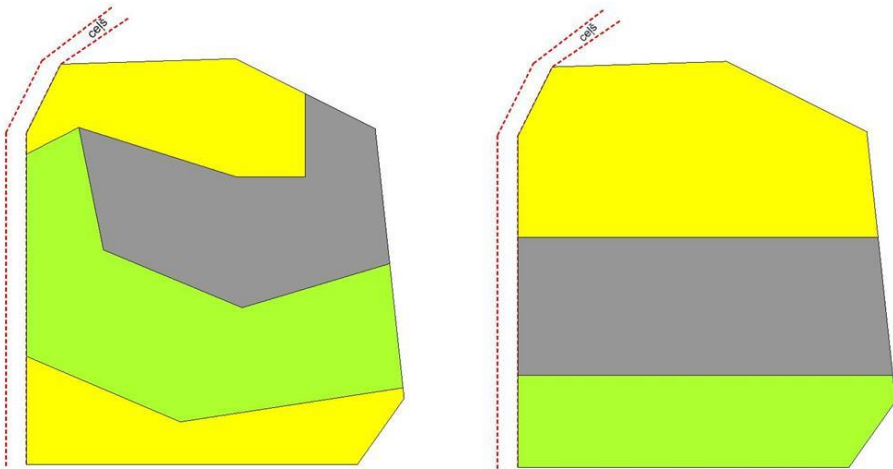


Profesors M.Locmers (1999) norādījis, ka, lai izveidotu kompakta racionāla lieluma saimniecības, ir jāveido jauni zemes īpašumi un lietojumi, ievērojot visas racionālas teritorijas organizācijas prasības, kā arī veicot pastāvošo zemes īpašumu un lietojumu konsolidāciju. Viņš kopā ar savām kolēģēm (Locmers, 1999; Butāne, Lasteniece, 1999) ir definējis zemes konsolidāciju, līdz ar to nosakot tās saturu: ar lauku saimniecību konsolidāciju būtu jāsaprot **plānveidīga starpgabalainības likvidēšana, robežu regulēšana, darījumu kārtošana ar zemi un uz tās esošām būvēm, lai izveidotu kompakta racionāla lieluma saimniecību, kurā zeme ar uz tās esošām ēkām un būvēm piederētu vienai fiziskai vai juridiskai personai vai vairākām personām kopīpašumā.** ²

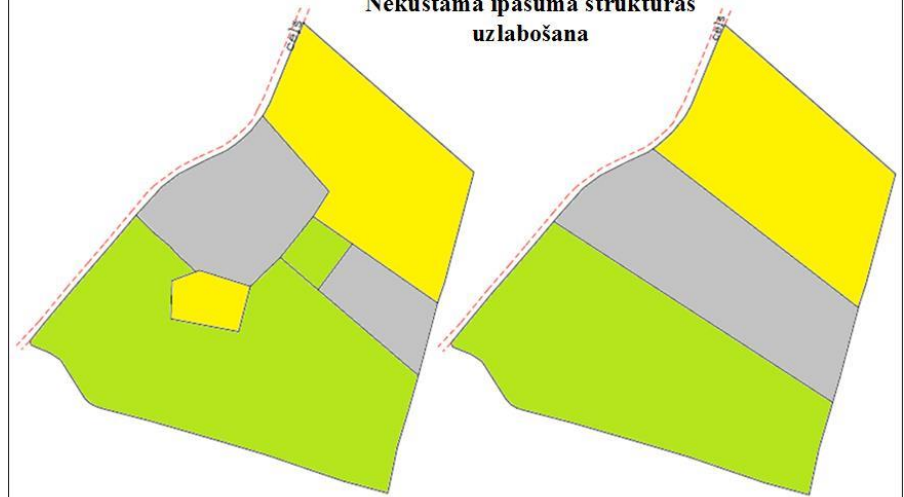
^{1, 2} Dace Platonova «Zemes konsolidācija Latvijā», promocijas darbs LLU Ekonomikas nozares Agrārās ekonomikas apakšnozarē, Jelgava, 2014

Kāpēc zemes konsolidācija nepieciešama Latvijā?

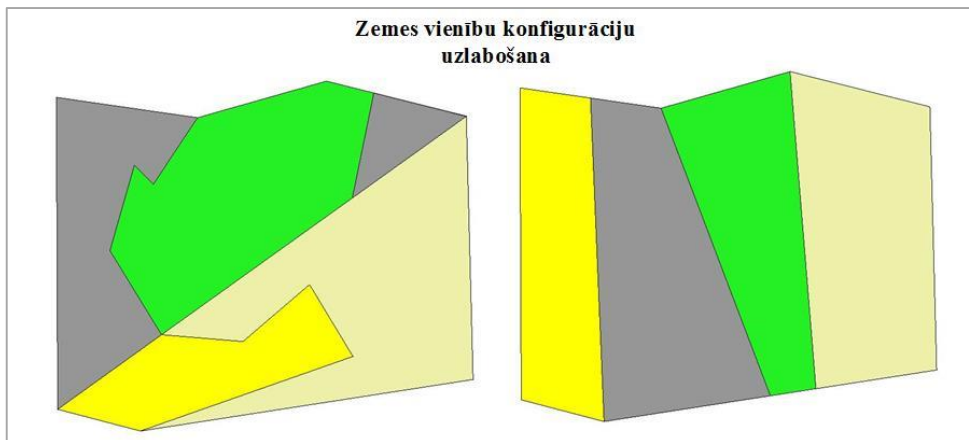
Piekļuves nodrošināšana



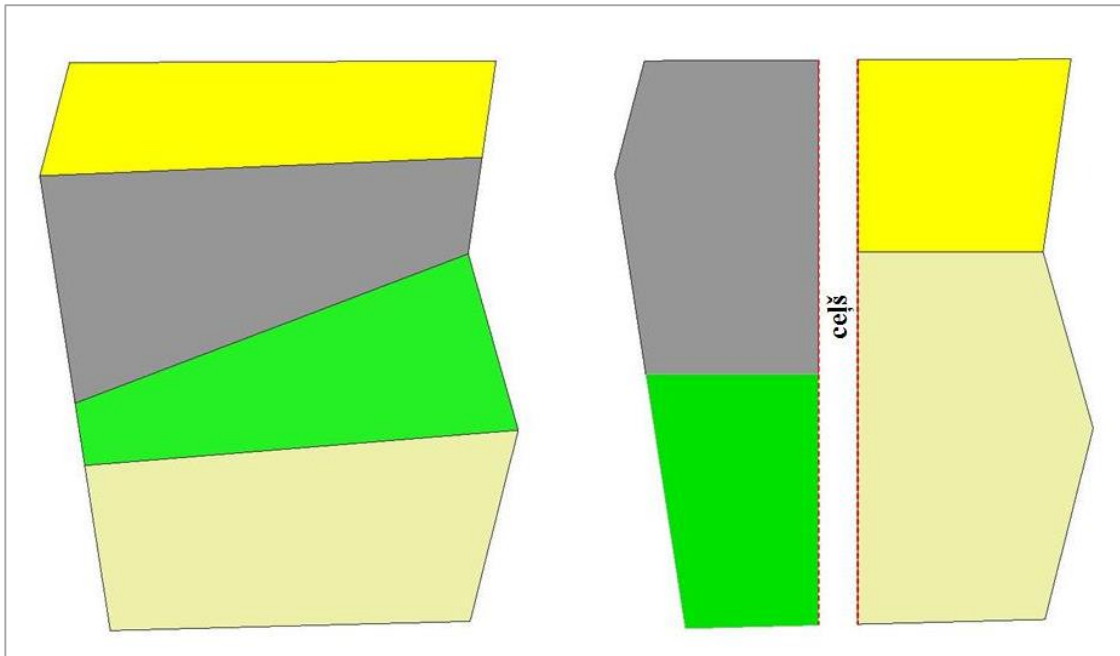
Nekustamā īpašuma struktūras uzlabošana



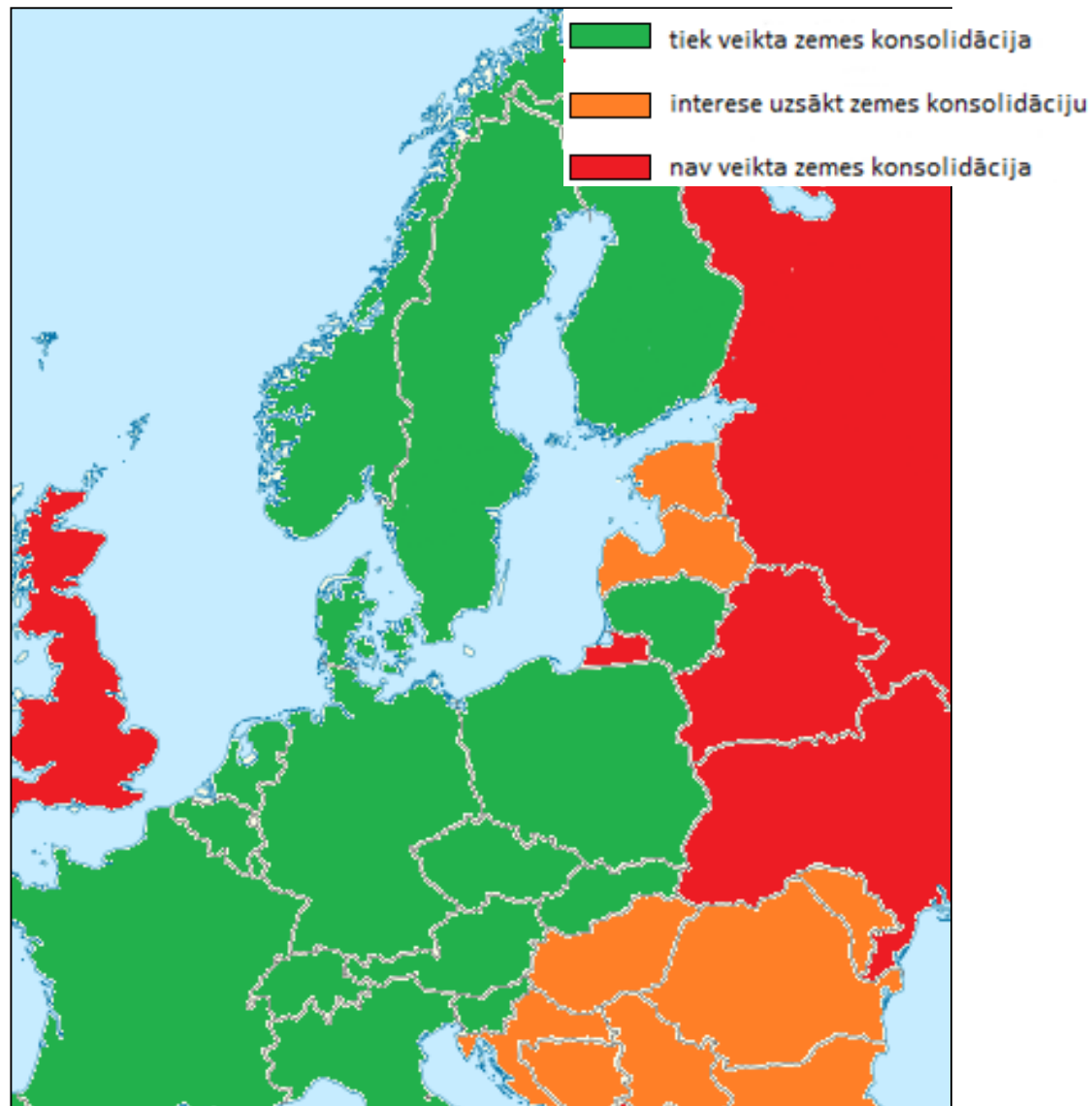
Zemes vienību konfigurāciju uzlabošana



Rail Baltica izbūve



Zemes konsolidācija Eiropā



Ārvalstu pieredze

Zemes konsolidācijas (ZK) mērķi līdzīgi, taču dažāda to īstenošana:

→ Organizatoriskā puse (atbildīgie, organizatori, izpildītāji);

→ Vēriens;

→ Termiņi;

→ Pienākums dalībai.

- Īsi (<5 gadi - Lietuva, Somija)

- Vidēji (5-10 gadi – Francija)

- Gari (10-20 gadi – Beļģija)

- *Brīvprātīga* dalība (Lietuva)

- ZK var tikt piemērota *piespiedu* kārtā (Somija- ja savākts vairākums)

- *Vienkāršā* ZK-īpašumu pārstrukturizācija, konfigurācijas uzlabošana, piekļuves nodrošināšana (Lietuva)


- *Kompleksā* ZK – papildus tiek īstenoti teritorijas uzlabošanas projekti (piem., veikta ceļu un drenāžas sistēmu uzlabošana, citu būvniecības, ainavu un vides projektu realizēšana)

- *Atbildīgie* lauksaimniecības/ mežsaimniecības nozares ministrija

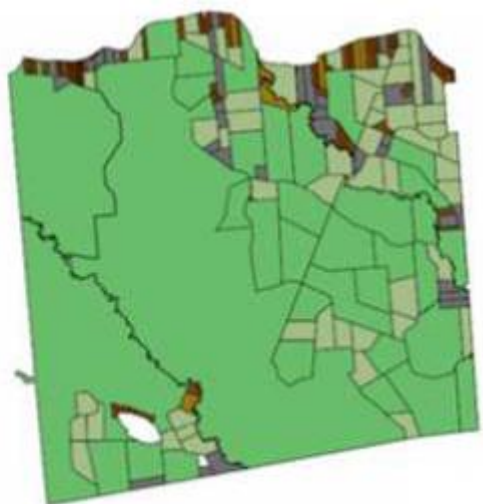
- *Organizatori* attiecīgās ministrijas pakļautībā esoša iestāde- var būt centralizēta (Lietuva) vai decentralizēta (Francija, Vācija)

- *Izpildītāji* mērnieks (Somija, Lietuva) vai speciāli veidota komisija (Francija)

Vienkāršās zemes konsolidācijas piemērs



(K. Kolis, 2013)



Procesa ietvaros veikta meža zemes maiņa Somijā.

Procesa ietvaros veikta zemes maiņa Vācijā.



(D. Platonova, 2014)

Kompleksās zemes konsolidācijas piemērs

Vienlaicīgi ar robežu pārkārtošanu un īpašuma struktūras izmaiņām tika veikts vides projekts plūdu novēršanai Savasse upē, Francijā.

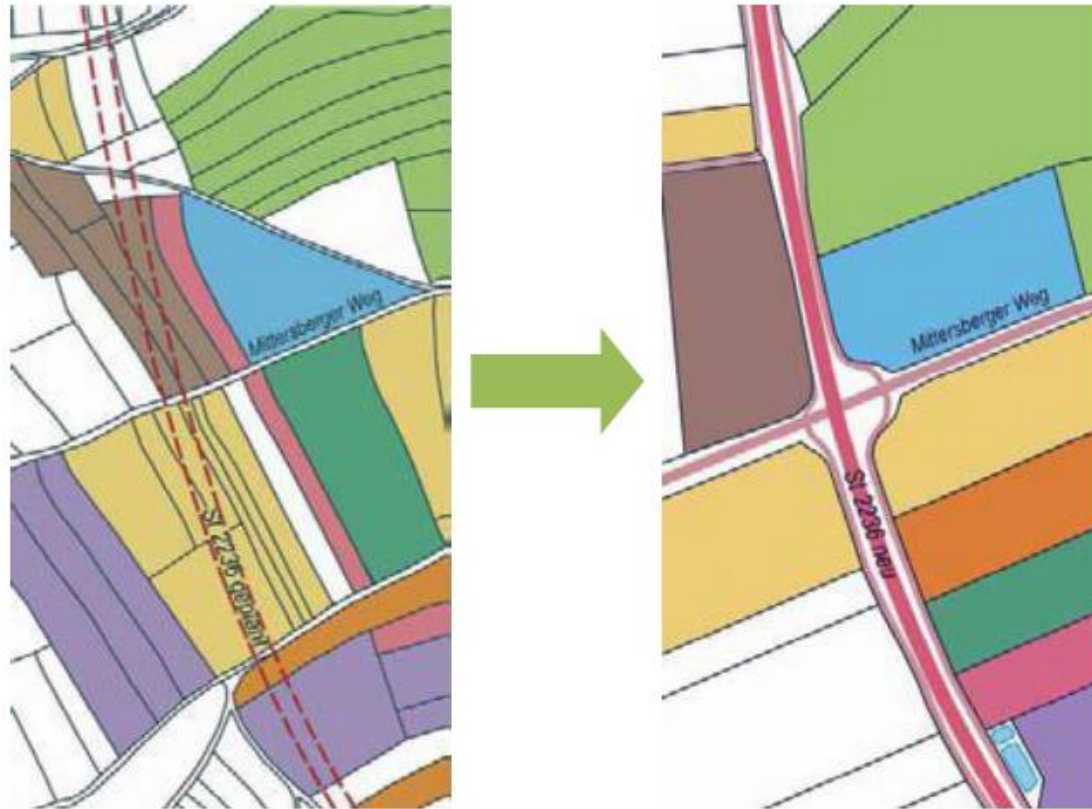
ZK projekta ietvaros tika iegūta zeme, uz kuras izbūvēt kanālu kontrolētai liekā ūdens novadīšanai.



(A.Ducloux, E.Cailleau, 2013)

(A.Ducloux, E.Cailleau, 2013)

Kompleksās zemes konsolidācijas piemērs

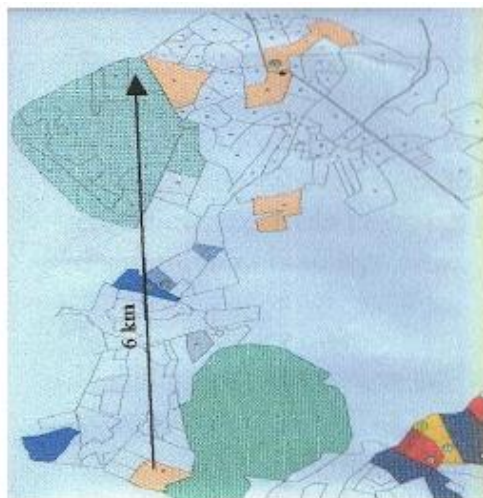


(D.Platonova, 2014)

Vienlaicīgi ar robežu pārkārtošanu un īpašuma struktūras izmaiņām Vācijā tika veikts autoceļa izbūves projekts.

Pirmie zemes konsolidācijas ieviešanas centieni Latvijā I

- 1998.-1999.gadā pilotprojekts bij. Jēkabpils rajona Gārsenes pagastā

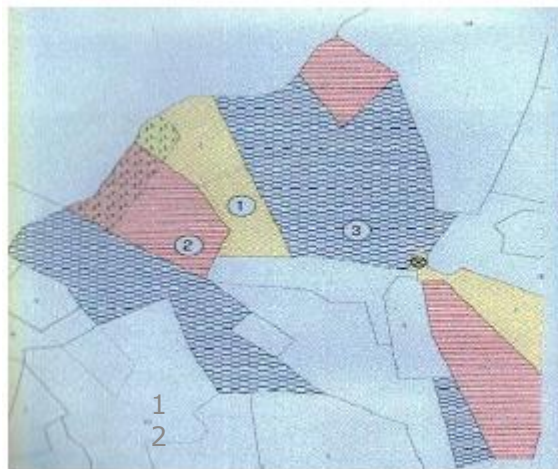


(D.Platonova, 2014)



1) meža zemes maiņa pret citu meža zemi

2) lauksaimniecības zemes maiņa pret citu zemi



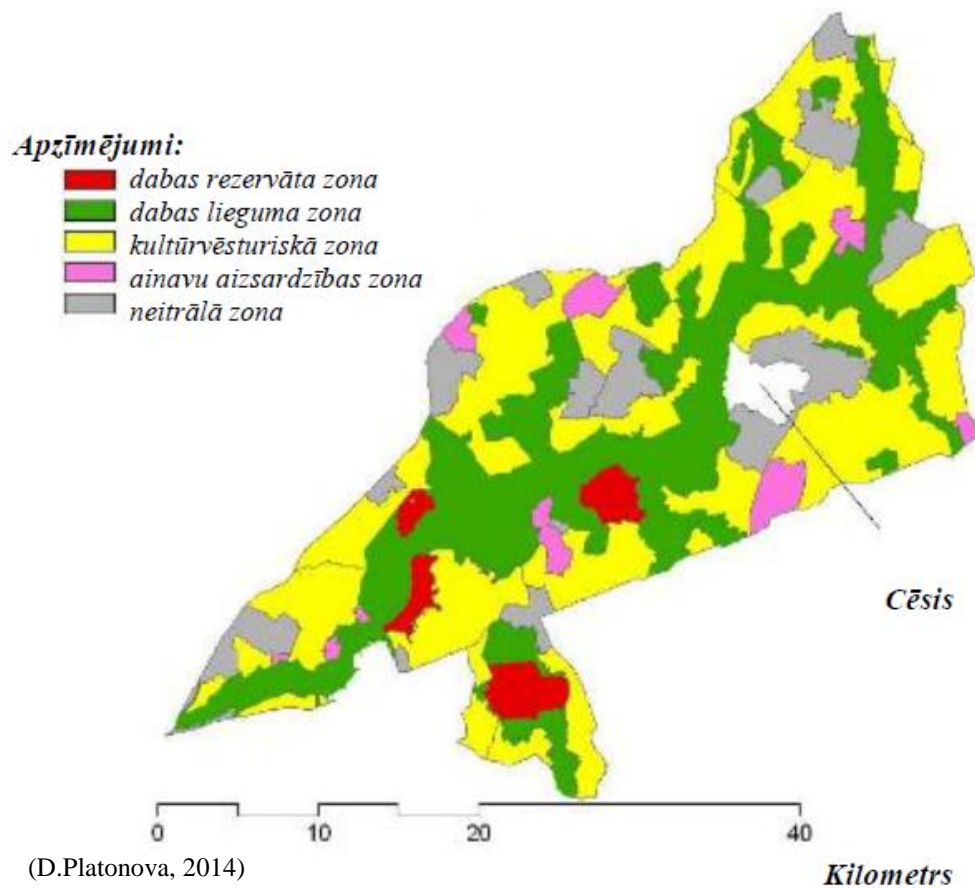
(D.Platonova, 2014)



Pirmie zemes konsolidācijas ieviešanas centieni Latvijā II

- 2000.–2001.gadā otrs pilotprojekts Gaujas Nacionālā parka teritorijā

Privātpersonām piederošās zemes, kas atradās dabas rezervāta zonā, maiņa pret valstij piederošās zemes ainavu aizsardzības vai neitrālajā zonā



Zemes konsolidācijas ieviešana Latvijā I


Saeima 2014.gada 30.oktobrī, pieņemot Zemes pārvaldības likumu, pirmo reizi pēc vairākkārtējiem centieniem ieviest zemes konsolidāciju Latvijā paredzēja tiesiskas zemes konsolidācijas procedūras ieviešanu, nosakot, ka:

zemes konsolidācija ir pasākumu kopums, kura ietvaros tiek veikta kompleksa zemes robežu pārkārtošana, lai veidotu racionālu saimniecību struktūru un zemes gabalu platību, veicinātu lauku infrastruktūras un lauku attīstību, kā arī vides aizsardzību¹.

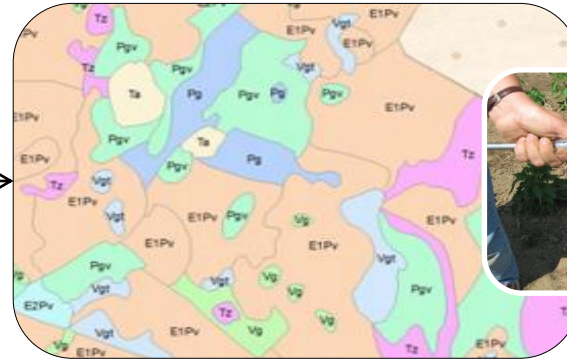
Zemes konsolidācijas process



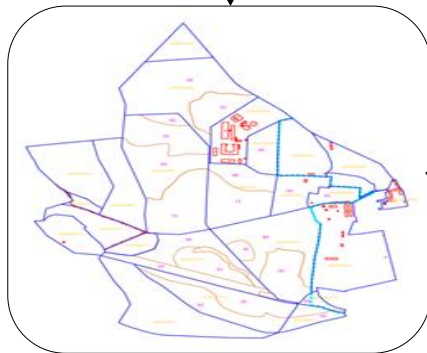
Zemes konsolidācijas projekta izstrāde I




Pakalpojuma sniedzēja
izvēle



Zemes novērtēšana



Zemes novērtējuma
plāna sagatavošana



Zemes novērtējuma plāna
saskaņošana ar zemes īpašniekiem

Zemes konsolidācijas projekta izstrāde II



Zemes novietojuma
plānošana, plāna
sagatavošana -
ZK projekta izstrāde



Tikšanās ar zemes
īpašniekiem



Iebildumu,
priekšlikumu
apkopošana



Zemes novietojuma
plāna precizēšana



ZK projekta
saskaņošana



Lēmuma pieņemšana par
ZKP apstiprināšanu

Zemes konsolidācijas projekta īstenošana



Zemes kadastrālā
uzmērīšana



Uzmērīto datu
pārbaude reģistrācijai
Kadastrā



Zemes maiņas līgumu
slēgšana



Nostiprinājuma lūgumu
parakstīšana īpašuma
tiesību nostiprināšanai
zemesgrāmatā

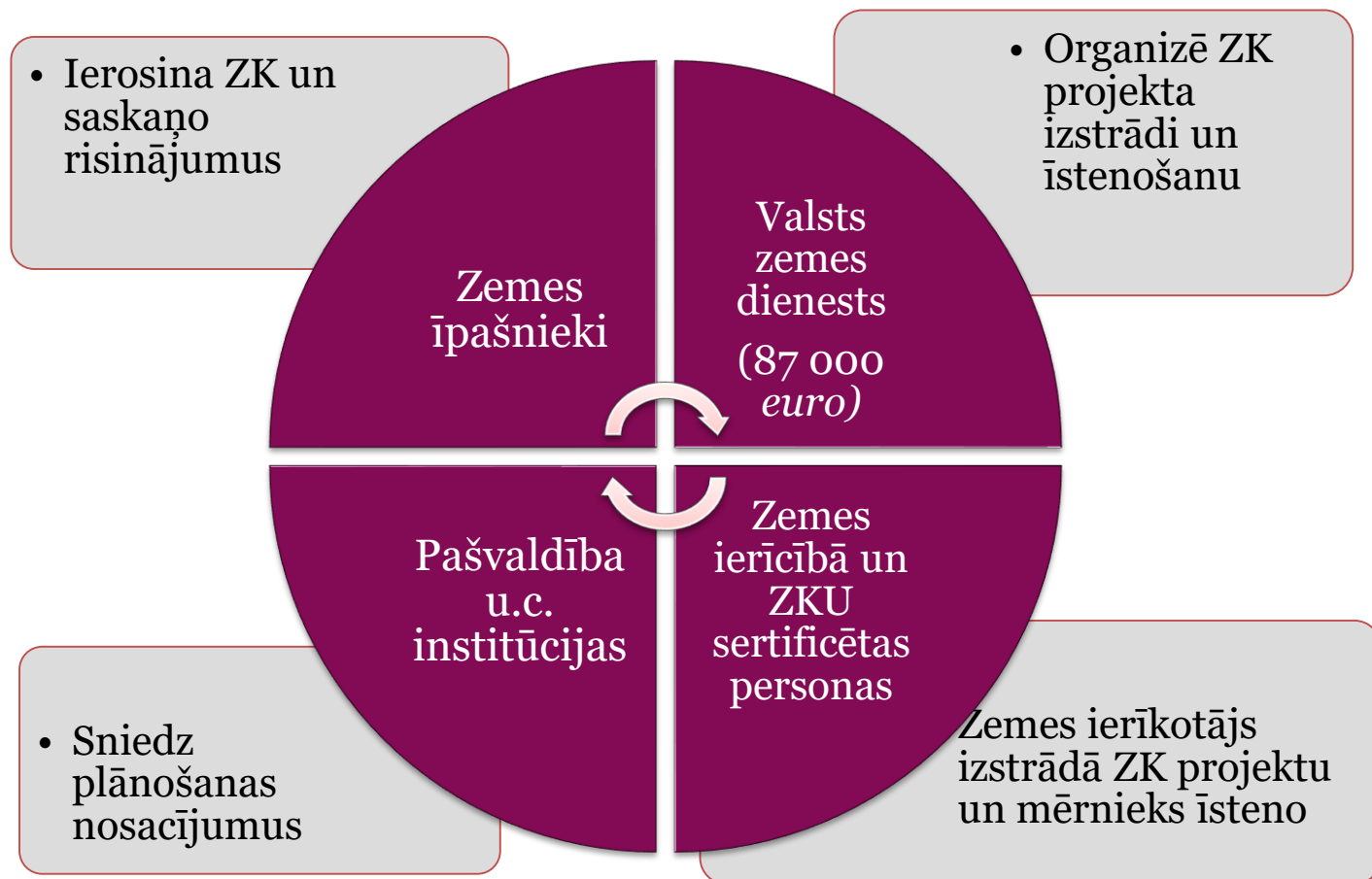


ZK rezultātā izveidoto
zemes vienību
reģistrācija Kadastrā



Īpašuma tiesību
nostiprināšana
zemesgrāmatā

Zemes konsolidācijā iesaistītās puses



Zemes konsolidācijas ieviešana Latvijā II

LIKUMI



2015.gadā, kad spēkā stājās Zemes pārvaldības likums, tas paredzēja zemes konsolidāciju Latvijā ieviest sākot ar 2018.gada 1.janvāri.

Vēlāk zemes konsolidācijas ieviešanas termiņi vairākkārtīgi pagarināti.

Šobrīd spēkā esošā Zemes pārvaldības likuma redakcija paredz zemes konsolidāciju Latvijā ieviest ar 2023.gada 1.janvāri, izstrādājot noteikumus par zemes konsolidācijas ierosināšanas un finansēšanas kārtību, par zemes konsolidācijas projekta saturu, izstrādes un īstenošanas kārtību, kā arī par kārtību, kādā nosaka zemes gabalu relatīvo novērtējumu zemes konsolidācijas vajadzībām līdz 2022.gada 1.jūnijam.

Zemes konsolidācijas ieviešana Latvijā III

Saskaņā ar Zemes pārvaldības likumprojekta anotācijā norādīto, lai nodrošinātu Zemes pārvaldības likumā deleģēto Ministru kabineta noteikumu izstrādi, bija:



- 1) paredzēta zemes konsolidācijas pilotprojekta izstrāde Jelgavas novada pašvaldības teritorijā, iesaistot tajā vismaz 6 zemes īpašniekus, kas ietvertu 70 – 120 ha konsolidējamās zemes teritorijas;
- 2) paredzēts zemes konsolidācijas pilotprojekta izstrādei valsts budžeta finansējums 21 000 Ls jeb 14 758,88 *euro*.

Zemes konsolidācijas ieviešana Latvijā IV

Ievērojot to, ka zemes konsolidācijas pilotprojekta izstrādei valsts budžeta finansējums 21 000 Ls jeb 14 758,88 *euro* netika atbalstīts Valsts zemes dienests par saviem budžeta līdzekļiem:

1) lai pārbaudītu zemes konsolidācijas vajadzībām paredzētās vērtības noteikšanas metodiku praksē 2016.gada pavasarī sadarbībā ar LLU Zemes ierīcības fakultātes mācībspēkiem un studentiem izstrādāja zemes relatīvā novērtējuma noteikšanas pilotprojektu (1200 *euro*);

2) lai pārbaudītu, vai Kadastra kartē zemes vienību robežu datus iespējams precizēt atbilstoši zemes vienību robežām apvidū, izmantojot tālizpētes tehnoloģijas (6198,00 *euro*) – netika realizēts, jo mainoties Valsts zemes dienesta vadībai, netika atbalstīta attiecīgā pilotprojekta izstrāde.



Zemes konsolidācijas ieviešana Latvijā V

Ievērojot to, ka viens zemes konsolidācijas pilotprojekts, kurš aptvēra tikai nelielu zemes konsolidācijas procesa daļu, bija nepietiekams tam, lai nodrošinātu kvalitatīvas normatīvās bāzes izstrādi, Valsts zemes dienests izstrādāja un 2018.gada 18.oktobrī VSS tika izsludināts konceptuālā ziņojuma projekts «Zemes konsolidācijas ieviešana Latvijā» (VSS-1069).



Lai ieviestu Zemes pārvaldības likumā noteikto zemes konsolidācijas procesu, koncepcija paredz:

- 1) izstrādāt grozījumus 5 likumos;
- 2) izstrādāt grozījumus 3 Ministru kabineta noteikumos;
- 3) 1 jaunu Ministru kabineta noteikumu izstrādi;
- 4) Valsts budža līdzekļus – 87 867 euro Valsts zemes dienestam zemes konsolidācijas procesa organizēšanai (*atlīdzība 73 635 euro apmērā 3 amata vietām, 14 241 euro - precēm un pakalpojumiem (pasts, telefons un citi sakari, licenču noma, biroja preces un inventārs u.c.)*);
- 5) ES finansējuma atbalstu zemes konsolidācijā iesaistītajiem zemes īpašniekiem (*vienam zemes konsolidācijas dalībniekam zemes konsolidācijas projekta izstrādes un īstenošanas izmaksas (projekta izstrāde, zemes kvalitatīvā novērtējuma rādītāju noteikšana, zemes kadastrālā uzmērīšana un īpašuma tiesību nostiprināšana zemesgrāmatā) sastāda ~ 2000 euro*).

Zemes konsolidācijas ieviešana Latvijā VI

Koncepcijas saskaņošanā bija iesaistītas 18 institūcijas un sabiedriskas organizācijas:



Vides aizsardzības un reģionālās attīstības ministrija



Zemkopības ministrija



Satiksmes ministrija



Aizsardzības ministrija



Ekonomikas ministrija



Finanšu ministrija



Pārresoru koordinācijas centrs



Valsts kanceleja



Latvijas Pašvaldību savienība



LATVIJAS KARTOGRĀFU ĢEODEZISTU ASOCIĀCIJA



Latvijas Tirdzniecības un rūpniecības kamera



Latvijas Darba devēju konfederācija

Aizsardzības ministrija
Ekonomikas ministrija
Finanšu ministrija
Korupcijas novēršanas un apkarošanas birojs
Pārresoru koordinācijas centrs
Satiksmes ministrija
Zemkopības ministrija
Valsts kanceleja
Vides aizsardzības un reģionālās attīstības ministrija
Biedrība "Reģionu attīstības centru apvienība"
Biedrība "Zemnieku saeima"
Latvijas Kartogrāfu un ģeodēzistu asociācija
Latvijas Lielo pilsētu asociācija
Latvijas Mērnieku biedrība
Latvijas Pašvaldību savienība
Latvijas Darba devēju konfederācija
Nacionālā reģionālā attīstības padome
Latvijas Tirdzniecības un rūpniecības kamera

Zemes konsolidācijas ieviešana Latvijā VII

2015.gadā (*Valsts zemes dienests (2015) klātienēs sarunās, Tieslietu ministrija (2015) vēstulē*) vairākkārtīgi uzrunāja ZM iekļaut zemes konsolidāciju Lauku attīstības programmas projektā kā lauksaimniecības rentabilitātes un konkurētspējas uzlabošanas, resursu efektīvas izmantošanas veicināšanas un ekonomiskās attīstības lauku apvidos veicināšanas pasākumu.

Lai gan no 2015.gada ZM nebija noraidījusi iespēju piesaistīt zemes konsolidācijas atbalstam ES finanšu līdzekļus, tā ES finanšu līdzekļu piesaisti zemes konsolidācijas atbalstam noraidīja 2019.gada beigās - koncepcijas saskaņošanas pēdējā etapā.

Ievērojot to, ka zemes konsolidācijas ieviešana prasītu no zemes īpašniekiem papildus finanšu līdzekļu nepieciešamību (~2000 *euro*), kuru atbalstam ZM neatbalstīja ES finansējuma piesaisti, varētu rasties situācija, ka Zemes pārvaldības likumā noteiktais zemes konsolidācijas process Latvijā netiktu ieviests, neskatoties uz zemes konsolidācijā paredzamo ievērojamo valsts iesaisti un tai atvelētajiem valsts budžeta līdzekļiem (87867 *euro*).



Zemes konsolidācijas ieviešana Latvijā VIII

Ievērojot to, ka Zemes pārvaldības likumā iekļauto zemes konsolidācijas procesu pēc būtības neatbalstīja arī:

Latvijas Pašvaldību savienība,
Latvijas Kartogrāfu un ģeodēzistu asociācija,
Latvijas Mērnieku biedrība un
Biedrība «Zemnieku saeima»



konceptija 2020.gadā tika papildināta ar vēl vienu zemes konsolidācijas variantu, kurš:

- 1) neparedz valsts iesaisti zemes konsolidācijā;
- 2) paredz zemes konsolidāciju realizēt izmantojot praksē no 2007.gada ieviesto zemes robežu pārkārtošanu, izstrādājot zemes ierīcības projektu;
- 3) paredz pašvaldībai pienākumu izvērtēt zeme robežu pārkārtošanas risinājuma atbilstību kādam no Zemes pārvaldības likumā noteiktajam zemes konsolidācijas mērķiem esošā procesa ietvaros (vienlaikus ar lēmuma pieņemšanu par zemes ierīcības projekta apstiprināšanu);
- 4) paredz zemes robežu pārkārtošanā veicamo maiņas darījumu atbrīvot no valsts nodevas samaksas par īpašuma tiesību nostiprināšanu zemesgrāmatā, ja pašvaldība atzinusi zemes robežu pārkārtošanu kā zemes konsolidāciju.

Zemes konsolidācijas ieviešana Latvijā IX

Lai nodrošinātu zemes konsolidācijas otrā varianta ieviešanu, koncepcijai pievienotais MK rīkojums paredz:



Tieslietu ministrijai:

1) līdz 2020. gada 3. decembrim izstrādāt un normatīvajos aktos noteiktā kārtībā iesniegt Ministru kabinetā konceptuālā ziņojuma īstenošanai paredzēto likumprojektu «Grozījumi Zemes pārvaldības likumā»;

2) līdz 2022. gada 1. jūlijam izstrādāt un normatīvajos aktos noteiktā kārtībā iesniegt Ministru kabinetā konceptuālā ziņojuma īstenošanai paredzētos grozījumus Ministru kabineta 2009. gada 27. oktobra noteikumos Nr. 1250 «Noteikumi par valsts nodevu par īpašuma tiesību un ķīlas tiesību nostiprināšanu zemesgrāmatā».



Valsts zemes
dienests

Zemes konsolidācijas ieviešana Latvijā X

likumprojekts «Grozījumi Zemes pārvaldības
likumā»:

- 1) ir izstrādāti un saskaņoti ar TM nozaru departamentiem;
- 2) no 03.03.2021. līdz 17.03.2021. bija publicēts sabiedrības līdzdalībai.

Līdz 17.03.2021. par likumprojektu nav saņemti iebildumi vai priekšlikumi.

Likumprojektu paredzēts izsludināt 2021. gada 1. aprīļa Valsts sekretāru sanāksmē.



Valsts zemes
dienests

Plānotie grozījumi MK 27.12.2011. noteikumos Nr.1019 «Zemes kadastrālās uzmērīšanas noteikumi» I

Grozījumi Zemes kadastrālās uzņēmīšanas noteikumos:

- 1) 2020.gadā skatīti un skaņoti 5 Mērnīcības konsultatīvās sēdēs;
- 2) no 30.11.2020. līdz 18.02.2021. skaņoti ar TM Normatīvo aktu kvalitātes nodrošinājuma departamentu;
- 3) 04.03.2021. izsludināti Valsts sekretāru sanāksmē;
- 4) līdz 18.03.2021. atzinumi tiek gaidīti no:

Finanšu ministrijas
Aizsardzības ministrijas
Ekonomikas ministrijas
Iekšlietu ministrijas
Kultūras ministrijas

Satiksmes ministrijas
Vides aizsardzības un reģionālās
attīstības ministrijas
Zemkopības ministrijas
Latvijas Pašvaldību savienību

Plānotie grozījumi MK 27.12.2011.noteikumos Nr.1019 «Zemes kadastrālās uzmērīšanas noteikumi» II

Autors	Tieslietu ministrija
Ahliģlīgā amatpersona	Sargspēcnieka tiesiskās sadarbības departamenta vecākā referente Dagnija Paļevska (amats, vārds, uzvārds)
E-pasta adrese	dagnija.palcevskam@gov.lv
Tālruna numurs	7035783
	Pozīcija Nr.1
	Par jauno dalībvalstu konstitucionālajām deklarācijām saistībā ar Padomes 2003.gada 6.jūnija lēmumu par ES-ASV līguma par izdošanu un tiesisko palīdzību parakstīšanu
	<i>Constitutional declarations by new Member States regarding the Council Decision of 6 June 2003 concerning the signature of an Agreement between EU-USA on mutual legal assistance and extradition</i>
Studija	Tiek skatīts Tieslietu un iekšlietu ministru padomes sēdē 2004.gada 8.jūnijā
Atsauces uz ES dokumentiem	9163B4 10409/03 2003.gada 6.jūnija Padomes lēmums
	I. ES tiesību akta projekta ieskatājamā iestāde un apgabals
	2003.gada 6.jūnijā Padome pieņēma lēmumu par Eiropas Savienības un Amerikas Savienoto Valstu līguma par izdošanu un līguma par savstarpēju palīdzību krimināllietās parakstīšanu (turpmāk - ES-ASV līgums).
	Šis līgums nosauktas juridiskais pamatojums ir Līguma par Eiropas Savienību 24. un 38.pants. Saistībā ar Līguma par Eiropas Savienību 24.panta piekto daļu līgums, kas nosaukts Eiropas Savienības vārdā, izdājot savstarpēji dalībvalstij, kuras pārstāvis Padome ir izstrādājis par reciprociālu papildinājumu konstitucionālajam grozījumam. Padome ir izstrādājis uzdevumu jaunuzdevumiem dalībvalstīm, kurām saistībā ar to nacionālās normas kas ir nepieciešamas, veikt Eiropas Savienības līguma 24.panta piekto daļu parakstīšanu 2004.gada 8.jūnijā, vienlaikus ņemot vērā iepriekš minēto pasākumu formāliem un apgabaliem.
	ES tiesību akta izdošanas iestāde ir ieskatīšanas juridiskais pamatojums

Noteikumu projekts paredz:

1) saziņai ar valsts un pašvaldību institūcijām - uzaicinājumu uz zemes kadastrālās uzmērīšanas darbiem valsts un pašvaldību institūcijām nosūtīt, izmantojot oficiālo elektronisko adresi;

2) zemes kadastrālās uzmērīšanas dokumentus sagatavot elektroniskā formā vai arī dokumentu elektronisko kopiju veidā un ievietot elektroniskajā zemes kadastrālās uzmērīšanas lietā;

3) kārtību, kādā labojamas zemes kadastrālās uzmērīšanas dokumentos pieļautās pārrakstīšanās un matemātisko aprēķinu kļūdas;

Plānotie grozījumi MK 27.12.2011. noteikumos Nr.1019 «Zemes kadastrālās uzmērīšanas noteikumi» II

Noteikumu projekts paredz:

4) novērst ierobežojumu veikt kamerālo zemes robežu plāna pārzīmēšanas, ja zemes vienībai reģistrēta robežu neatbilstība;

5) platību ar norādi “cits zemes lietojums” iekļaut zemes vienībā plānībā bez pieļaujamo zemes vienības platības atšķirību ierobežojumiem;

6) vienādot pirmreizējā uzmērīšanā konstatētas robežu neatbilstības risināšanu ar to, kā robežu neatbilstību novērš parastajā kārtībā (atkārtotajā uzmērīšanā);

7) papildinājumus pirmreizējās uzmērīšanas tiesiskā pamatojuma dokumentu uzskaitījumam;

8) izslēgt regulējumu par servitūtu teritoriju attēlošanu apgrūtinājumu plānos

Autors	Tieslietu ministrija
Arhivējami atspere	Surpatsūstākā tiesiskā sadarbības departamenta vecākā referente Dagnija Palčevska (amats, vārds, uzvārds)
E-pasta adrese	dagnija.palcevskai@tm.gov.lv
Tālruna numurs	7616781
Pasūtīja Nr.1	
Par jauno dalībvalsts konstitucionālās deklarācijas uzturēšanu un Padomes 2003.gada 6.jūnija lēmuma par ES-ASV līguma par izdošanu un tiesisko palīdzību parakstīšanu	
<i>Constitutional declarations by new Member States regarding the Council Decision of 6 June 2003 concerning the signature of an Agreement between EU-USA on mutual legal assistance and extradition</i>	
Stadija	Tiek skatīts Tieslietu un iekšlietu ministru padomes saskaņot 2004.gada 8.jūnijā
Atsauces uz ES dokumentiem	9163/04 10409/03 2003.gada 6.jūnija Padomes lēmums
I. ES tiesību akta projekta izstrādāšanai jānosaka šis spraksts	
<small>2003.gada 6.jūnijā Padome pieņēma lēmumu par Eiropas Savienības un Amerikas Savienoto Valstu līguma par izdošanu un līguma par savstarpējo palīdzību krimināltiesiskā parakstīšanu (turpmāk - ES-ASV līgums).</small>	
<small>Šis līgums nodrošina juridiskās palīdzības un līguma par Eiropas Savienību 24. un 38.pantā. Saskaņā ar līguma par Eiropas Savienības 24.pantā pieņemto daļu līguma, kas nodrošina Eiropas Savienības vienā, iekšlietu ministru dalībvalstīs, kuras pieņēmusi Padomes ir paziņojis par nepieciešamību izpildīt iekšlietu konstitucionālās prasības.</small>	
<small>Padome ir izstrādājusi uzskaitījumu jaunuzņemtajām dalībvalstīm, kurām saskaņā ar to nacionālām normām tas ir nepieciešams, veikt Eiropas Savienības līguma 24.pantā pietiekami daļā paredzētu paziņojumu 2004.gada 8.jūnijā, vienlaikus ņemot vērā izstrādātā nolikuma formāliem un nosaukumiem.</small>	
<small>ES tiesību akta izstrādāšanas jautājumā izstrādāšanas juridiskais pamatojums</small>	



Valsts zemes
dienests

Valsts zemes dienesta Zemes pārvaldības procesu daļas vadītāja
Judīte Mierkalne

judite.mierkalne@vzd.gov.lv, 67038681